


# KEMENTERIAN AGRARIA DAN TATA RUANG / BADAN PERTANAHAN NASIONAL REPUBLIK INDONESIA



## SERTIPIKAT (TANDA BUKTI HAK)


KANTOR PERTANAHAN  
KABUPATEN / KOTA

WONOSOBO

1 1 • 2 5 • 1 1 • 0 9 • 4 • 0 0 0 3 1



# KEMENTERIAN AGRARIA DAN TATA RUANG / BADAN PERTANAHAN NASIONAL REPUBLIK INDONESIA



## SERTIPIKAT

HAK : PAKAI No. 00031

PROVINSI : JAWA TENGAH

KABUPATEN / KOTA : WONOSOBO

KECAMATAN : MOJOTENGAH

D E S A / KELURAHAN : KRASAK

KANTOR PERTANAHAN  
KABUPATEN / KOTA  
WONOSOBO


DAFTAR ISIAN 307  
No. 51855 / 2023

DAFTAR ISIAN 208  
No. 24836 / 2023

1	1	•	2	5	•	1	1	•	0	9	•	4	•	0	0	0	3	1
---	---	---	---	---	---	---	---	---	---	---	---	---	---	---	---	---	---	---

**PENDAFTARAN - PERTAMA**

Halaman :

<p>a) HAK : PAKAI No. : 00031 Desa / Kel : KRASAK Tgl. berakhirnya hak : Untuk jangka waktu selama dipergunakan</p>	<p>f) NAMA PEMEGANG HAK  <b>PEMERINTAH KABUPATEN WONOSOBO</b>  Tanggal lahir / akta pendirian</p>
<p>b) NIB 11251109.01110 Letak Tanah KRASAK</p>	
<p>c) ASAL HAK 1. Konversi 2. Pemberian Hak dari Tanah Negara Aset Pemerintah Kabupaten Wonosobo 3. Pemecahan / Pemisahan / Penggabungan bidang</p>	<p>g) PEMBUKUAN  Wonosobo, 14-07-2023  Kepala Kantor Pertanahan Kabupaten / Kota Wonosobo  ttt</p>
<p>d) DASAR PENDAFTARAN 1. Daftar Isian 202 Tgl. No. 2. Surat Keputusan Kakantah Tgl. 11/07/2023 Kab. Wonosobo No. 202/HP/BPN-11.25/VII/2023 3. Permohonan Pemecahan / Pemisahan / Penggabungan bidang Tgl. No.</p>	<p>h) PENERBITAN SERTIPIKAT  Wonosobo, 14-07-2023  Kepala Kantor Pertanahan, Kabupaten / Kota Wonosobo    <b>AGUNG BASUKI, S.ST., M.H.</b> NIP 19770728 199803 1 005</p>
<p>e) SURAT UKUR Tgl. 13/07/2023 No. 00578/Krasak/2023 Luas : 723 M<sup>2</sup></p>	<p><b>AGUNG BASUKI, S.ST., M.H.</b> NIP 19770728 199803 1 005</p>
<p>i) PENUNJUK - Dipergunakan untuk Sawah. - Hak Pakai ini tidak boleh dipergunakan untuk tujuan lain / dialihkan haknya tanpa persetujuan tertulis dari Kepala Kantor Pertanahan Kabupaten Wonosobo.</p>	

1 1 • 2 5 • 1 1 • 0 9 • 4 • 0 0 0 3 1

NIB : 11251109.01110

**SURAT UKUR**

Nomor : 00578/Krasak/2023

**SEBIDANG TANAH TERLEKAT DALAM**

Provinsi : JAWA TENGAH

Kabupaten / Kota : WONOSOBO

Kecamatan : MOJOTENGAH

Desa / Kelurahan : KRASAK

Peta : Pendaftaran Nomor Peta Pendaftaran : 49.1-36.069-03-1-4

Lembar : Kotak : C2

Kadaan Tanah : Sebidang tanah pertanian

Tanda-tanda batas : Telah terpasang sesuai dengan Peraturan Pemerintah Nomor 24 Tahun 1997 jo Peraturan

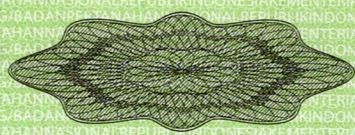
Menteri Negara Agraria/ Kepala Badan Pertanahan Nasional Nomor 3 Tahun 1997 Pasal 22 Ayat 1.

Luas : 723 m2 (Tujuh Ratus Dua Puluh Tiga Meter Persegi)

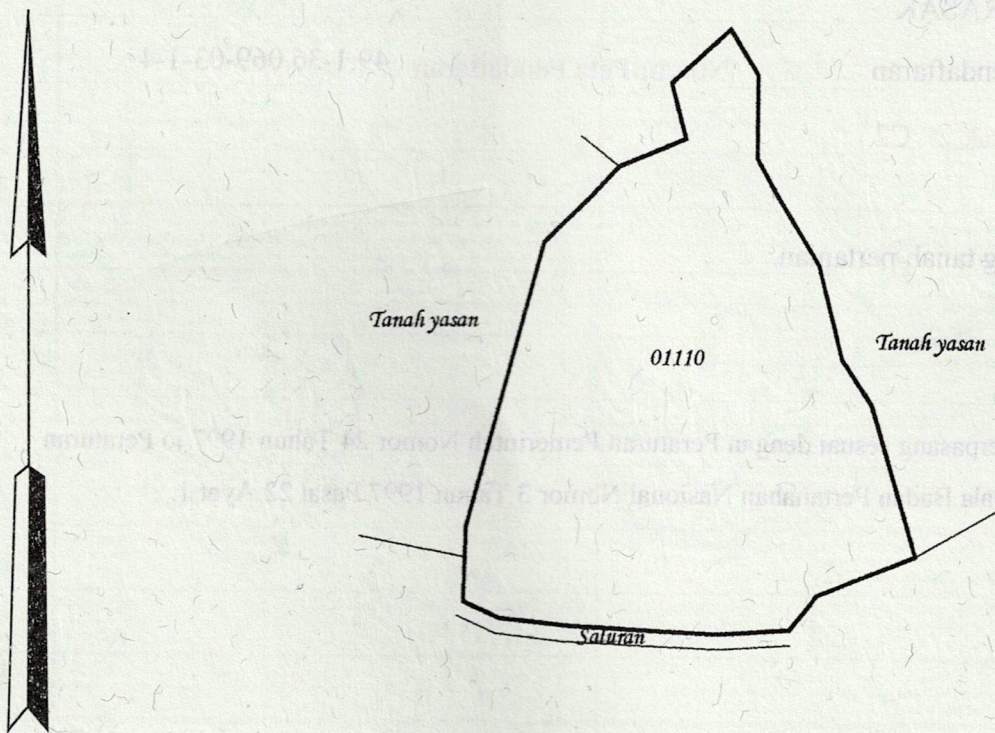
Penunjukan dan penetapan batas : Batas-batas ditunjukkan oleh :

One Andang Wardoyo (pemohon/ kuasa pemohon) dan disetujui oleh pihak-pihak berbatasan.

Ditapkan dan diukur oleh Dinta Avrila Pinandita.



SKALA 1 : ..... 500



*Koordinat Titik Tengah : X=245355.8073 Y=690310.3251*

**PENJELASAN :** ..... **batas tanah ini**

