

KEMENTERIAN AGRARIA DAN TATA RUANG / BADAN PERTANAHAN NASIONAL REPUBLIK INDONESIA



SERTIPIKAT (TANDA BUKTI HAK)




**KANTOR PERTANAHAN
KABUPATEN / KOTA**

WONOSOBO

1 1 • 2 5 • 1 1 • 0 8 • 4 • 0 0 0 4 0

KEMENTERIAN AGRARIA DAN TATA RUANG /
BADAN PERTANAHAN NASIONAL
REPUBLIC INDONESIA



SERTIPIKAT

HAK : PAKAI No. 00040

PROVINSI : JAWA TENGAH

KABUPATEN / KOTA : WONOSOBO

KECAMATAN : MOJOTENGAH

D E S A / KELURAHAN : ANDONGSILI

KANTOR PERTANAHAN
KABUPATEN / KOTA
WONOSOBO

DAFTAR ISIAN 307
No. 33371 / 2023
DAFTAR ISIAN 208
No. 15144 / 2023

1 1 • 2 5 • 1 1 • 0 8 • 4 • 0 0 0 4 0

PENDAFTARAN - PERTAMA

Halaman :

<p>a) HAK : PAKAI</p> <p>No. : 00040</p> <p>Desa / Kel : ANDONGSILI</p> <p>Tgl. berakhirnya hak : Untuk jangka waktu selama dipergunakan</p>	<p>f) NAMA PEMEGANG HAK</p> <p align="center">PEMERINTAH KABUPATEN WONOSOBO</p> <p>Tanggal lahir / akta pendirian</p>
<p>b) NIB 11251108.01568</p> <p>Letak Tanah ANDONGSILI</p>	<p>g) PEMBUKUAN</p> <p align="center">Wonosobo, 26-06-2023</p> <p align="center">Kepala Kantor Pertanahan Kabupaten / Kota Wonosobo</p> <p align="center">ttd</p>
<p>c) ASAL HAK</p> <p>1. Konversi</p> <p>2. Pemberian Hak dari Tanah Negara Aset Pemerintah Kabupaten Wonosobo</p> <p>3. Pemecahan / Pemisahan / Penggabungan bidang</p>	<p>AGUNG BASUKI, S.S.T., M.H.</p> <p>NIP 19770728 199803 1 005</p> <p align="center">h) PENERBITAN SERTIPIKAT</p> <p align="center">Wonosobo, 26-06-2023</p> <p align="center">Kepala Kantor Pertanahan Kabupaten / Kota Wonosobo</p>
<p>d) DASAR PENDAFTARAN</p> <p>1. Daftar Isian 202</p> <p>Tgl.</p> <p>No.</p> <p>2. Surat Keputusan Kakantah</p> <p>Tgl. 23/06/2023</p> <p>No. 68/HP/BPN-11.25/VI/2023</p> <p>3. Permohonan Pemecahan / Pemisahan / Penggabungan bidang</p> <p>Tgl.</p> <p>No.</p>	<p align="center">AGUNG BASUKI, S.S.T., M.H.</p> <p align="center">NIP 19770728 199803 1 005</p>
<p>e) SURAT UKUR</p> <p>Tgl. 23/06/2023</p> <p>No. 01262/Andongsili/2023</p> <p>Luas : 10 M²</p>	<p align="center">AGUNG BASUKI, S.S.T., M.H.</p> <p align="center">NIP 19770728 199803 1 005</p>
<p>i) PENUNJUK</p> <ul style="list-style-type: none"> - Dipergunakan untuk Tempat Sampah. - Hak Pakai ini tidak boleh dipergunakan untuk tujuan lain / dialihkan haknya tanpa persetujuan tertulis dari Kepala Kantor Pertanahan Kabupaten Wonosobo. 	



11.25.08.4.00040

NIB : 11251108.01568

SURAT UKUR

Nomor : 01262/Andongsili/2023

SEBIDANG TANAH TERLETAK DALAM

Provinsi : JAWA TENGAH

Kabupaten / Kota : WONOSOBO

Kecamatan : MOJOTENGAH

Desa / Kelurahan : ANDONGSILI

Peta : Pendaftaran Nomor Peta Pendaftaran : 49.1.36.068-15-8-2-4

Lembar : Kotak : C5

Keadaan Tanah : Sebidang tanah non pertanian.

Tanda-tanda batas : Telah terpasang sesuai dengan Peraturan Pemerintah Nomor 24 Tahun 1997 jo Peraturan


Menteri Negara Agraria/ Kepala Badan Pertanahan Nasional Nomor 3 Tahun 1997 Pasal 22 Ayat 1.

Luas : 10 m2 (Sepuluh Meter Persegi)

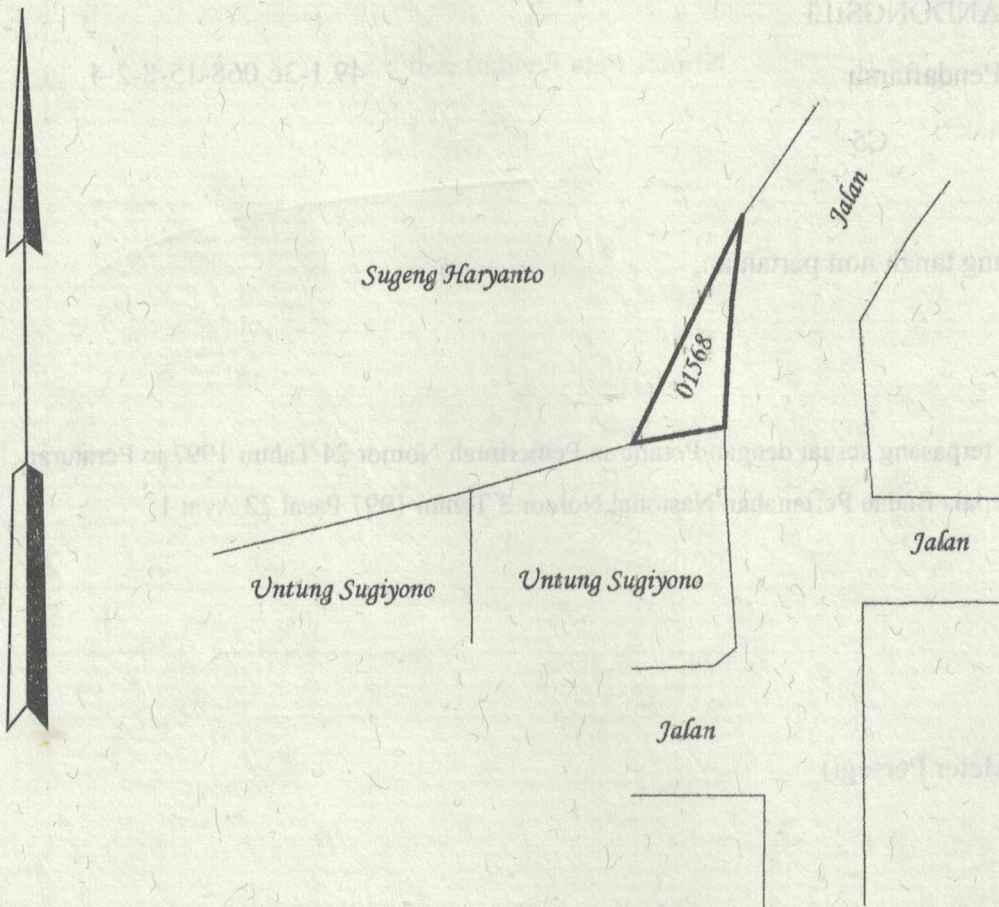
Penunjukan dan penetapan batas : Batas-batas ditunjukkan oleh :

ONE ANDANG WARDOYO. (pemohon/ kuasa pemohon) dan disetujui oleh pihak-pihak berbatasan.

Ditetapkan dan diukur oleh Afrella Yumna Susani.



SKALA 1 :



Koordinat Titik Tengah : $X=245930,8466$ $Y=689745,5285$

PENJELASAN : batas tanah ini

