


KEMENTERIAN AGRARIA DAN TATA RUANG / BADAN PERTANAHAN NASIONAL REPUBLIK INDONESIA




SERTIPIKAT (TANDA BUKTI HAK)

KANTOR PERTANAHAN
KABUPATEN / KOTA

WONOSOBO

1 1 • 2 5 • 1 1 • 0 8 • 4 • 0 0 0 3 3

KEMENTERIAN AGRARIA DAN TATA RUANG /
BADAN PERTANAHAN NASIONAL
REPUBLIC INDONESIA



SERTIPIKAT

HAK : PAKAI No. 00033

PROVINSI : JAWA TENGAH

KABUPATEN / KOTA : WONOSOBO

KECAMATAN : MOJOTENGAH

D E S A / KELURAHAN : ANDONGSILI

KANTOR PERTANAHAN
KABUPATEN / KOTA
WONOSOBO

DAFTAR ISIAN 307
No. 33364 / 2023


DAFTAR ISIAN 208
No. 15137 / 2023

1 1 • 2 5 • 1 1 • 0 8 • 4 • 0 0 0 3 3

PENDAFTARAN - PERTAMA

Halaman :

<p>a) HAK : PAKAI</p> <p>No. : 00033</p> <p>Desa / Kel : ANDONGSILI</p> <p>Tgl. berakhirnya hak : Untuk jangka waktu selama dipergunakan</p>	<p>f) NAMA PEMEGANG HAK</p> <p align="center">PEMERINTAH KABUPATEN WONOSOBO</p> <p>Tanggal lahir / akta pendirian</p>
<p>b) NIB 11251108.01569</p> <p>Letak Tanah ANDONGSILI</p>	<p>g) PEMBUKUAN</p> <p align="center">Wonosobo, 26-06-2023</p> <p align="center">Kepala Kantor Pertanahan Kabupaten / Kota Wonosobo</p>
<p>c) ASAL HAK</p> <p>1. Konversi</p> <p>2. Pemberian Hak dari Tanah Negara Aset Pemerintah Kabupaten Wonosobo</p> <p>3. Pemecahan / Pemisahan / Penggabungan bidang</p>	<p align="center">ttd</p> <p align="center">AGUNG BASUKI, S.ST., M.H.</p> <p align="center">NIP 19770728 199803 1 005</p>
<p>d) DASAR PENDAFTARAN</p> <p>1. Daftar Isian 202</p> <p>Tgl.</p> <p>No.</p> <p>2. Surat Keputusan Kakantah</p> <p>Tgl. 23/06/2023 Kab. Wonosobo</p> <p>No. 67/HP/BPN-11.25/VI/2023</p> <p>3. Permohonan Pemecahan / Pemisahan / Penggabungan bidang</p> <p>Tgl.</p> <p>No.</p>	<p>h) PENERBITAN SERTIPIKAT</p> <p align="center">Wonosobo, 26-06-2023</p> <p align="center">Kepala Kantor Pertanahan Kabupaten / Kota Wonosobo</p>
<p>e) SURAT UKUR</p> <p>Tgl. 23/06/2023</p> <p>No. 01264/Andongsili/2023</p> <p>Luas : 1.688 M²</p>	<p align="center">AGUNG BASUKI, S.ST., M.H.</p> <p align="center">NIP 19770728 199803 1 005</p>
<p>i) PENUNJUK</p> <ul style="list-style-type: none"> - Dipergunakan untuk Jalan. - Hak Pakai ini tidak boleh dipergunakan untuk tujuan lain / dialihkan haknya tanpa persetujuan tertulis dari Kepala Kantor Pertanahan Kabupaten Wonosobo. 	



1	1	2	5	1	1	0	8	4	0	0	0	3	3
---	---	---	---	---	---	---	---	---	---	---	---	---	---

NIB : 11251108.01569

SURAT UKUR

Nomor : 01264/Andongsili/2023

SEBIDANG TANAH TERLEKAT DALAM

Provinsi : JAWA TENGAH

Kabupaten / Kota : WONOSOBO

Kecamatan : MOJOTENGAH

Desa / Kelurahan : ANDONGSILI

Peta : Pendaftaran Nomor Peta Pendaftaran : 49.1-36.068-15-8

Lembar : Kotak : E3

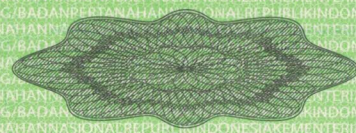
Keadaan Tanah : Sebidang tanah dipergunakan untuk jalan.

Tanda-tanda batas : Telah terpasang sesuai dengan Peraturan Pemerintah Nomor 24 Tahun 1997 jo Peraturan Menteri Negara Agraria/ Kepala Badan Pertanahan Nasional Nomor 3 Tahun 1997 Pasal 22 Ayat 1.

Luas : 1 688 m² (Seribu Enam Ratus Delapan Puluh Delapan Meter Persegi)

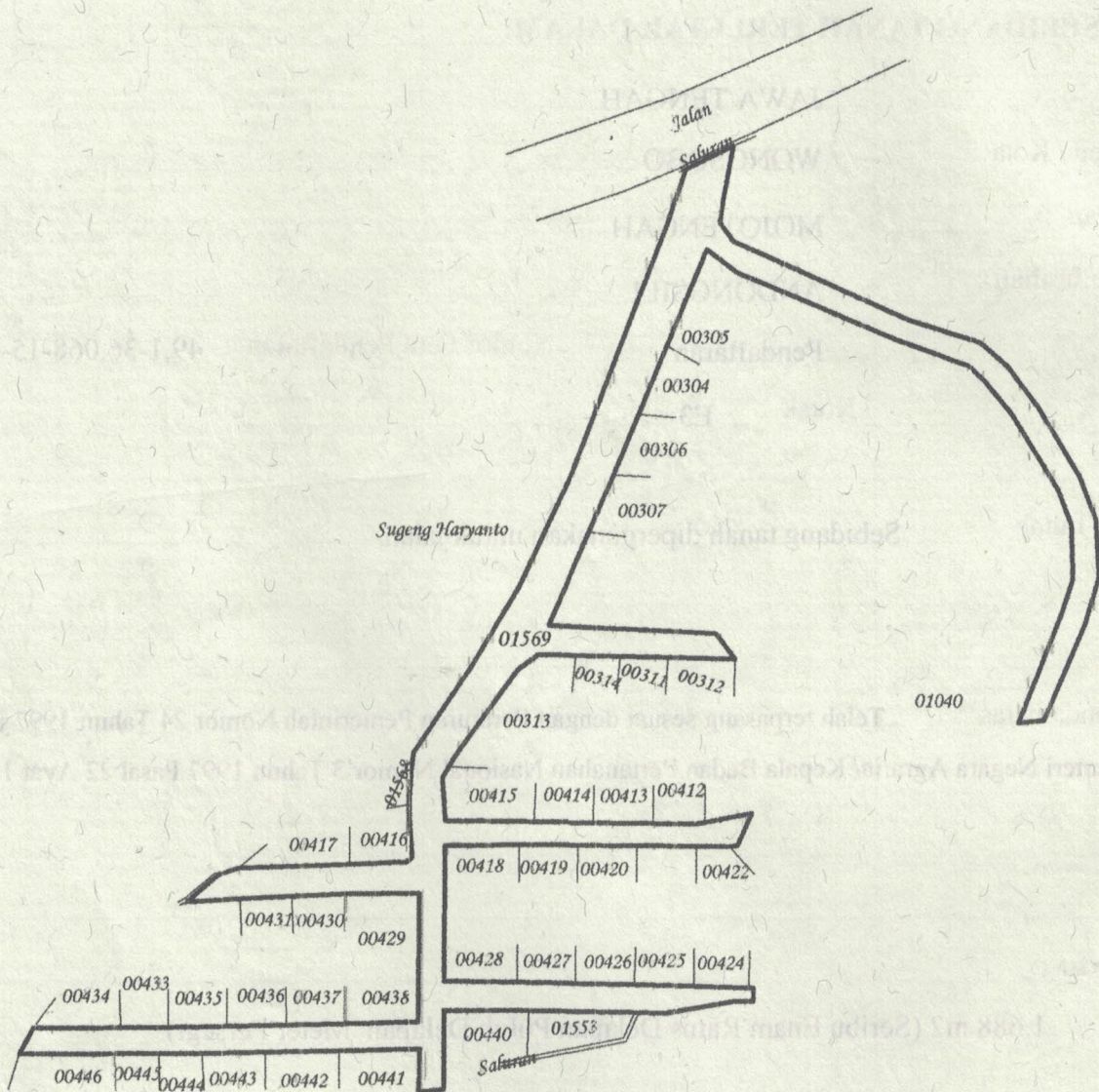
Penunjukan dan penetapan batas : Batas-batas ditunjukkan oleh : ONE ANDANG WARDOYO (pemohon/ kuasa pemohon) dan disetujui oleh pihak-pihak berbatasan.

Ditetapkan dan diukur oleh Afrella Yumna Susani.



1000

SKALA 1 :



Koordinat Titik Tengah : $X=245946.3088$ $Y=689764.5170$ Z

PENJELASAN : batas tanah ini

Hal lain - lain:

Surat Ukur ini merupakan kutipan dari Peta Bidang Nomor 422/2023 NIB.

11.25.11.08.01569 tanggal 24/02/2023 Desa/Kelurahan Andongsili.

Daftar Isian 303 tgl. 23/06/2023 No. 6831/2023

Daftar Isian 302 tgl. No.

Daftar Isian 307 tgl. 23/06/2023 No. 31235/2023

Tanggal Penomoran Surat Ukur

UNTUK SERTIPIKAT

Wonosobo, 23/06/2023

Wonosobo, 26-06-2023

Kepala Seksi Survei dan Pemetaan

Kepala Kantor Pertanahan
Kabupaten / Kota
Wonosobo

Kantor Pertanahan
Kabupaten / Kota
Wonosobo

AGUNG BASUKI, S.ST., M.H.

SARTONO, A.Pth., MM.

NIP. 19770728 199803 1 005

NIP. 19690605 198903 1004

Pemisahan

Lihat Surat Ukur Penggabungan

Pengganti

Nomor :

Nomor Hak :

Dikeluarkan Surat Ukur		Nomor	Luas	Nomor Hak	Sisa luas
Tanggal	Nomor				

Sisanya diuraikan dalam Surat Ukur Nomor :

Nomor Hak :