

KEMENTERIAN AGRARIA DAN TATA RUANG / BADAN PERTANAHAN NASIONAL REPUBLIK INDONESIA



SERTIPIKAT (TANDA BUKTI HAK)




**KANTOR PERTANAHAN
KABUPATEN / KOTA**

WONOSOBO

1 1 • 2 5 • 1 1 • 0 8 • 4 • 0 0 0 3 5

KEMENTERIAN AGRARIA DAN TATA RUANG /
BADAN PERTANAHAN NASIONAL
REPUBLIK INDONESIA



SERTIPIKAT

HAK : PAKAI No. 00035

PROVINSI : JAWA TENGAH

KABUPATEN / KOTA : WONOSOBO

KECAMATAN : MOJOTENGAH

D E S A / KELURAHAN : ANDONGSILI

KANTOR PERTANAHAN
KABUPATEN / KOTA
WONOSOBO

DAFTAR ISIAN 307
No. 33366 / 2023
DAFTAR ISIAN 208
No. 15130 / 2023

1 1 • 2 5 • 1 1 • 0 8 • 4 • 0 0 0 3 5

PENDAFTARAN - PERTAMA

Halaman :

<p>a) HAK : PAKAI No. : 00035 Desa / Kel : ANDONGSILI Tgl. berakhirnya hak : Unfur jangka waktu selama dipergunakan :</p>	<p>f) NAMA PEMEGANG HAK PEMERINTAH KABUPATEN WONOSOBO Tanggal lahir / akta pendirian</p>
<p>b) NIB 11251108.01558 Letak Tanah ANDONGSILI</p>	
<p>c) ASAL HAK 1. Konversi 2. Pemberian Hak dari Tanah Negara Aset Pemerintah Kabupaten Wonosobo 3. Pemecahan / Pemisahan / Penggabungan bidang</p>	<p>g) PEMBUKUAN Wonosobo, 26 - 06 - 2023 Kepala Kantor Pertanahan Kabupaten / Kota Wonosobo ttd</p>
<p>d) DASAR PENDAFTARAN 1. Daftar Isian 202 Tgl. No.</p>	<p>AGUNG BASUKI, S.S.T., M.H. NIP 19770728 199803 1 005</p>
<p>2. Surat Keputusan Kakantah Tgl. 23/06/2023 Kab. Wonosobo No. 60/HP/BPN-11.25/VI/2023 3. Permohonan Pemecahan / Pemisahan / Penggabungan bidang Tgl. No.</p>	<p>h) PENERBITAN SERTIPIKAT Wonosobo, 26 - 06 - 2023 Kepala Kantor Pertanahan Kabupaten / Kota Wonosobo</p>
<p>e) SURAT UKUR Tgl. 23/06/2023 No. 01267/Andongsili/2023 Luas : 93 M²</p>	<p>AGUNG BASUKI, S.S.T., M.H. NIP 19770728 199803 1 005</p>



- i) PENUNJUK
- Dipergunakan untuk Jalan.
 - Hak Pakai ini tidak boleh dipergunakan untuk tujuan lain / dialihkan haknya tanpa persetujuan tertulis dari Kepala Kantor Pertanahan Kabupaten Wonosobo.

1	1	2	5	1	1	0	8	4	0	0	0	3	5
---	---	---	---	---	---	---	---	---	---	---	---	---	---

NIB : 11251108.01558

SURAT UKUR

Nomor : 01267/Andongsili/2023

SEBIDANG TANAH TERLETAK DALAM

Provinsi : **JAWA TENGAH**

Kabupaten / Kota : **WONOSOBO**

Kecamatan : **MOJOTENGAH**

Desa / Kelurahan : **ANDONGSILI**

Peta : Pendaftaran Nomor Peta Pendaftaran : **49.1-36.068-15-9-3-2**

Lembar : Kotak : **AI**

Keadaan Tanah : **Sebidang tanah dipergunakan untuk jalan.**

Tanda-tanda batas : **Telah terpasang sesuai dengan Peraturan Pemerintah Nomor 24 Tahun 1997 jo Peraturan**

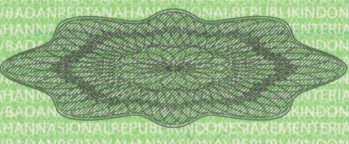
Menteri Negara Agraria/ Kepala Badan Pertanahan Nasional Nomor 3 Tahun 1997 Pasal 22 Ayat 1.

Luas : **93 m2 (Sembilan Puluh Tiga Meter Persegi)**

Penunjukan dan penetapan batas : **Batas-batas ditunjukkan oleh :**

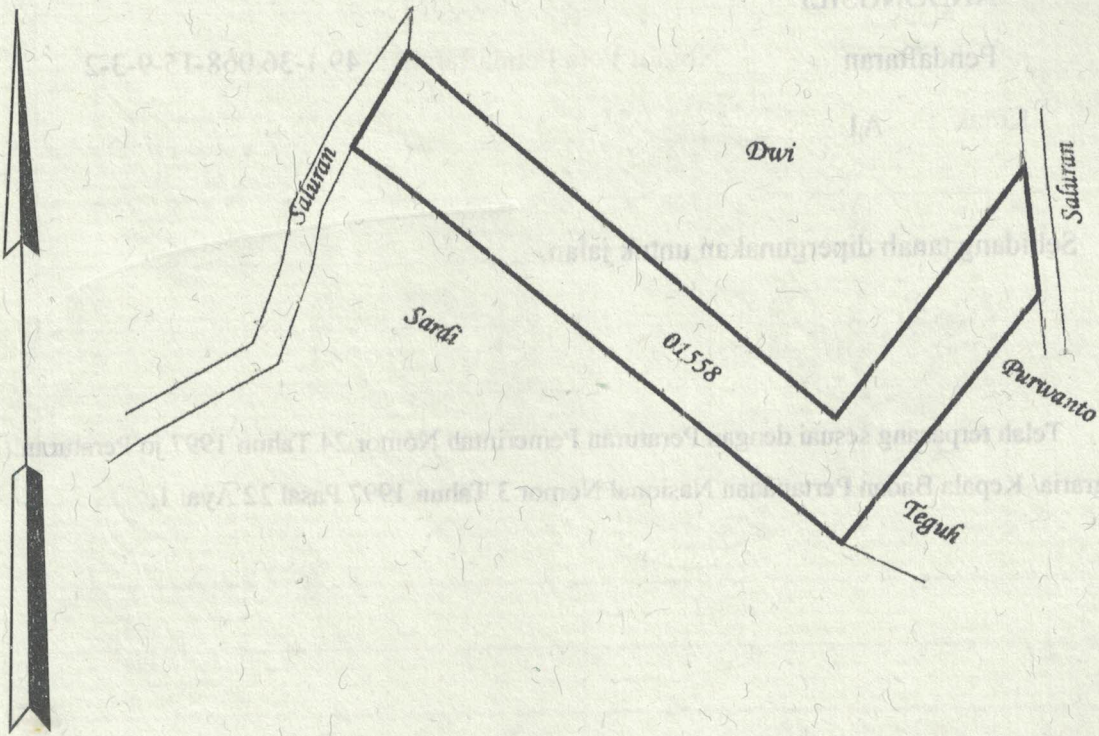
ONE ANDANG WARDOYO (pemohon/ kuasa pemohon) dan disetujui oleh pihak-pihak berbatasan.

Di tetapkan dan diukur oleh Afrella Yumna Susani.



250

SKALA 1 :



Koordinat Titik Tengah : $X=246148.2980$ $Y=689756.1008$

PENJELASAN : batas tanah ini

