


# KEMENTERIAN AGRARIA DAN TATA RUANG / BADAN PERTANAHAN NASIONAL REPUBLIK INDONESIA




## SERTIPIKAT (TANDA BUKTI HAK)

KANTOR PERTANAHAN  
KABUPATEN / KOTA

WONOSOBO

1 1 • 2 5 • 1 1 • 0 8 • 4 • 0 0 0 3 9

KEMENTERIAN AGRARIA DAN TATA RUANG /  
BADAN PERTANAHAN NASIONAL  
REPUBLIK INDONESIA



SERTIPIKAT

HAK : PAKAI No. 00039

PROVINSI : JAWA TENGAH

KABUPATEN / KOTA : WONOSOBO

KECAMATAN : MOJOTENGAH

DESA / KELURAHAN : ANDONGSILI

KANTOR PERTANAHAN  
KABUPATEN / KOTA  
WONOSOBO

DAFTAR ISIAN 307  
No. 33370 / 2023


DAFTAR ISIAN 208  
No. 15143 / 2023

1 1 • 2 5 • 1 1 • 0 8 • 4 • 0 0 0 3 9

**PENDAFTARAN - PERTAMA**

Halaman :

<p>a) HAK : <b>PAKAI</b></p> <p>No. : <b>00039</b></p> <p>Desa / Kel : <b>ANDONGSILI</b></p> <p>Tgl. berakhirnya hak : Untuk jangka waktu selama dipergunakan</p>	<p>f) NAMA PEMEGANG HAK</p> <p align="center"><b>PEMERINTAH KABUPATEN WONOSOBO</b></p> <p>Tanggal lahir / akta pendirian</p>
<p>b) NIB <b>11251108.01567</b></p> <p>Letak Tanah <b>ANDONGSILI</b></p>	<p>g) PEMBUKUAN</p> <p align="center"><b>Wonosobo, 26-06-2023</b></p> <p align="center">Kepala Kantor Pertanahan Kabupaten / Kota <b>Wonosobo</b></p>
<p>c) ASAL HAK</p> <p>1. Konversi</p> <p>2. Pemberian Hak dari Tanah Negara Aset Pemerintah Kabupaten Wonosobo</p> <p>3. Pemecahan / Pemisahan / Penggabungan bidang</p>	<p align="center">ttd</p> <p align="center"><b>AGUNG BASUKI, S.S.T., M.H.</b></p> <p align="center">NIP <b>19770728 199803 1 005</b></p>
<p>d) DASAR PENDAFTARAN</p> <p>1. Daftar Isian 202</p> <p>Tgl.</p> <p>No.</p> <p>2. Surat Keputusan <b>Kakantah</b></p> <p>Tgl. <b>23/06/2023</b> Kab. Wonosobo</p> <p>No. <b>66/HP/BPN-11.25/VI/2023</b></p> <p>3. Permohonan Pemecahan / Pemisahan / Penggabungan bidang</p> <p>Tgl.</p> <p>No.</p>	<p align="center">h) PENERBITAN SERTIPIKAT</p> <p align="center"><b>Wonosobo, 26-06-2023</b></p> <p align="center">Kepala Kantor Pertanahan Kabupaten / Kota <b>Wonosobo</b></p>
<p>e) SURAT UKUR</p> <p>Tgl. <b>23/06/2023</b></p> <p>No. <b>01266/Andongsili/2023</b></p> <p>Luas : <b>1.965 M<sup>2</sup></b></p>	<p align="center"><b>AGUNG BASUKI, S.S.T., M.H.</b></p> <p align="center">NIP <b>19770728 199803 1 005</b></p>
<p>i) PENUNJUK</p> <ul style="list-style-type: none"> <li>- Dipergunakan untuk Jalan.</li> <li>- Hak Pakai ini tidak boleh dipergunakan untuk tujuan lain / dialihkan haknya tanpa persetujuan tertulis dari Kepala Kantor Pertanahan Kabupaten Wonosobo.</li> </ul>	



1 1 • 2 5 • 1 1 • 0 8 • 4 • 0 0 0 3 9

NIB : 11251108.01567

SURAT UKUR

Nomor : 01266/Andongsili/2023

SEBIDANG TANAH TERLETAK DALAM

Provinsi : JAWA TENGAH

Kabupaten / Kota : WONOSOBO

Kecamatan : MOJOTENGAH

Desa / Kelurahan : ANDONGSILI

Peta : Pendaftaran Nomor Peta Pendaftaran : 49 1-36 068-15 9

Lembar : Kotak : B4

Keadaan Tanah : Sebidang tanah dipergunakan untuk jalan

Tanda-tanda batas : Telah terpasang sesuai dengan Peraturan Pemerintah Nomor 24 Tahun 1997 jo Peraturan

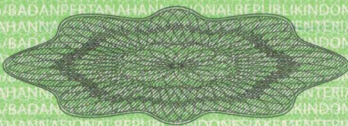
Menteri Negara Agraria/ Kepala Badan Pertanahan Nasional Nomor 3 Tahun 1997 Pasal 22 Ayat 1,

Luas : 1.965 m2 (Seribu Sembilan Ratus Enam Puluh Lima Meter Persegi)

Penunjukan dan penetapan batas : Batas-batas ditunjukkan oleh :

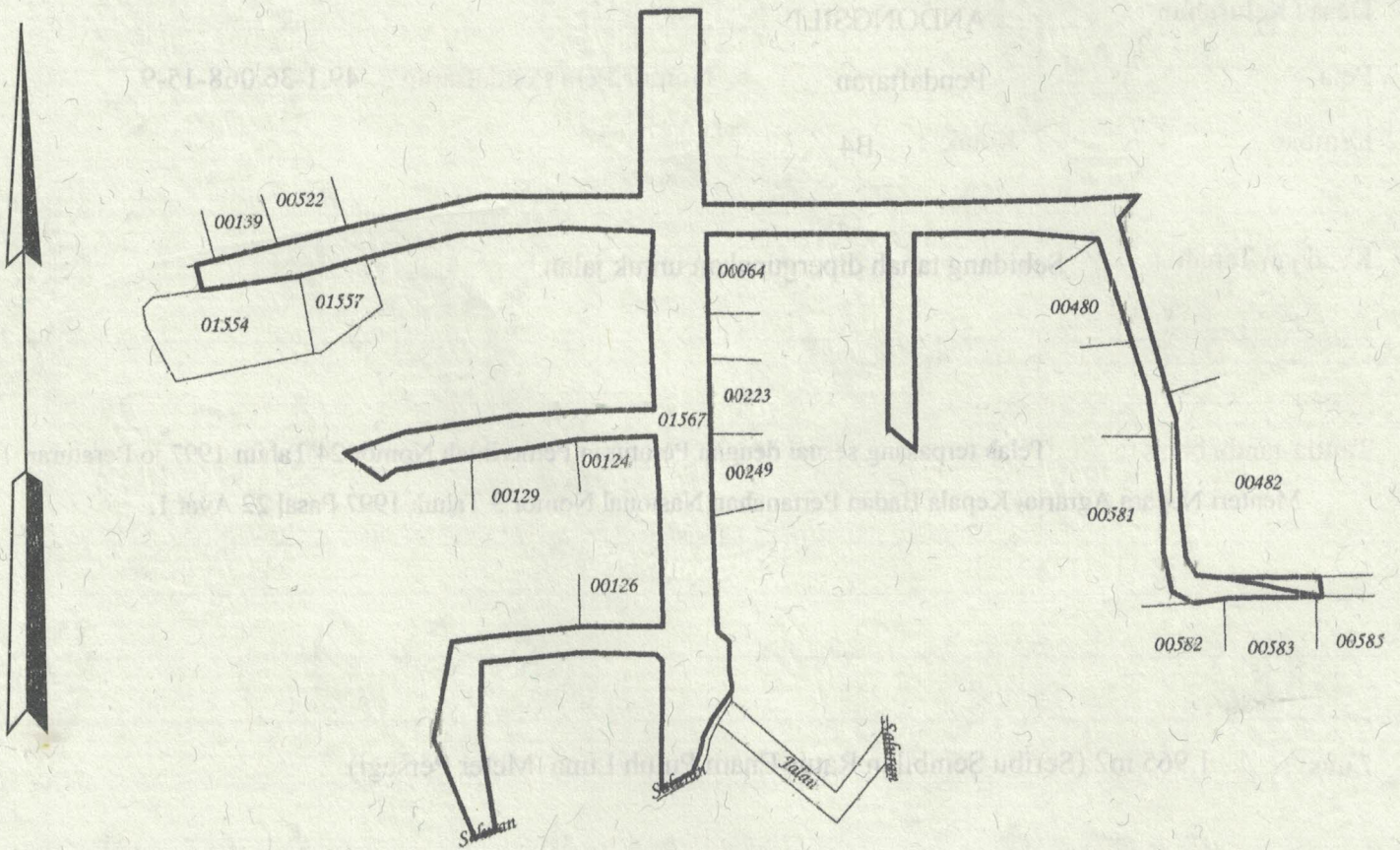
ONE ANDANG WARDOYO (pemohon/ kuasa pemohon) dan disetujui oleh pihak-pihak berbatasan

Ditetapkan dan diukur oleh Afrella Yumna Susani



1000

SKALA 1 : .....



Koordinat Titik Tengah :  $X=246132.3367$   $Y=689803.3557$

PENJELASAN : ..... batas tanah ini

