


KEMENTERIAN AGRARIA DAN TATA RUANG / BADAN PERTANAHAN NASIONAL REPUBLIK INDONESIA




SERTIPIKAT (TANDA BUKTI HAK)

KANTOR PERTANAHAN
KABUPATEN / KOTA

WONOSOBO

1 1 • 2 5 • 1 1 • 0 8 • 4 • 0 0 0 3 4

KEMENTERIAN AGRARIA DAN TATA RUANG /
BADAN PERTANAHAN NASIONAL
REPUBLIK INDONESIA



SERTIPIKAT

HAK : PAKAI No. 00034

PROVINSI : JAWA TENGAH

KABUPATEN / KOTA : WONOSOBO

KECAMATAN : MOJOTENGAH

D E S A / KELURAHAN : ANDONGSILI

KANTOR PERTANAHAN
KABUPATEN / KOTA
WONOSOBO

DAFTAR ISIAN 307
No. ~~15138~~ / 2023 | 33365/2023

DAFTAR ISIAN 208
No. ~~333~~ / 2023 | 15138/2023

1 1 • 2 5 • 1 1 • 0 8 • 4 • 0 0 0 3 4

PENDAFTARAN - PERTAMA

Halaman :

<p>a) HAK : PAKAI</p> <p>No. : 00034</p> <p>Desa / Kel : ANDONGSILI</p> <p>Tgl. berakhirnya hak : Untuk jangka waktu selama dipergunakan</p>	<p>f) NAMA PEMEGANG HAK</p> <p align="center">PEMERINTAH KABUPATEN WONOSOBO</p> <p>Tanggal lahir / akta pendirian</p>
<p>b) NIB 11251108.01557</p> <p>Letak Tanah ANDONGSILI</p>	
<p>c) ASAL HAK</p> <p>1. Konversi</p> <p>2. Pemberian Hak dari Tanah Negara Aset Pemerintah Kabupaten Wonosobo</p> <p>3. Pemecahan / Pemisahan / Penggabungan bidang</p>	<p>g) PEMBUKUAN</p> <p align="center">Wonosobo, 26-06-2023</p> <p align="center">Kepala Kantor Pertanahan Kabupaten / Kota Wonosobo</p> <p align="center">ttd</p>
<p>d) DASAR PENDAFTARAN</p> <p>1. Daftar Isian 202</p> <p>Tgl. No.</p> <p>2. Surat Keputusan Kakantah</p> <p>Tgl. 23/06/2023 Kab. Wonosobo</p> <p>No. 61/HP/BPN-11.25/VI/2023</p> <p>3. Permohonan Pemecahan / Pemisahan / Penggabungan bidang</p> <p>Tgl. No.</p>	<p align="center">AGUNG BASUKI, S.S.T., M.H.</p> <p align="center">NIP 19770728 199803 1 005</p> <p>h) PENERBITAN SERTIPIKAT</p> <p align="center">Wonosobo, 26-06-2023</p> <p align="center">Kepala Kantor Pertanahan Kabupaten / Kota Wonosobo</p> <p align="center">AGUNG BASUKI, S.S.T., M.H.</p> <p align="center">NIP 19770728 199803 1 005</p>
<p>e) SURAT UKUR</p> <p>Tgl. 23/06/2023</p> <p>No. 01269/Andongsili/2023</p> <p>Luas : 87 M²</p>	
<p>i) PENUNJUK</p> <ul style="list-style-type: none"> - Dipergunakan untuk Sanggar Belajar. - Hak Pakai ini tidak boleh dipergunakan untuk tujuan lain / dialihkan haknya tanpa persetujuan tertulis dari Kepala Kantor Pertanahan Kabupaten Wonosobo. 	

ABM407174

DAFTAR ISIAN 207

1	1	•	2	5	•	1	1	•	0	8	•	4	•	0	0	0	3	4
---	---	---	---	---	---	---	---	---	---	---	---	---	---	---	---	---	---	---

NIB : 11251108.01557

SURAT UKUR

Nomor : 01269/Andongsili/2023

SEBIDANG TANAH TERLETAK DALAM

Provinsi : **JAWA TENGAH**

Kabupaten / Kota : **WONOSOBO**

Kecamatan : **MOJOTENGAH**

Desa / Kelurahan : **ANDONGSILI**

Peta : Pendaftaran Nomor Peta Pendaftaran : **49.1-36.068-15-9-3**

Lembar : Kotak : **B2**

Keadaan Tanah : **Sebidang tanah pekarangan di atasnya berdiri bangunan**

Tanda-tanda batas : **Telah terpasang sesuai dengan Peraturan Pemerintah Nomor 24 Tahun 1997 jo Peraturan**

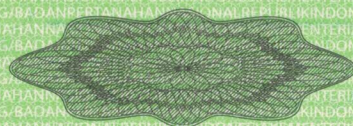
Menteri Negara Agraria/ Kepala Badan Pertanahan Nasional Nomor 3 Tahun 1997 Pasal 22 Ayat 1,

Luas : **87 m2 (Delapan Puluh Tujuh Meter Persegi)**

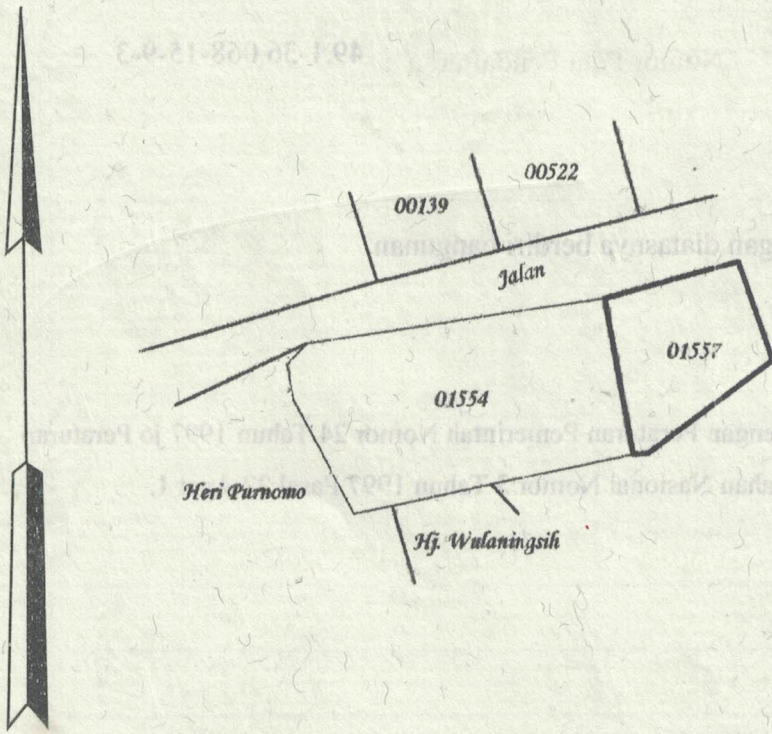
Penunjukan dan penetapan batas : **Batas-batas ditunjukkan oleh :**

ONE ANDANG WARDOYO (pemohon/ kuasa pemohon) dan disetujui oleh pihak-pihak berbatasan.

Ditetapkan dan diukur oleh Afrella Yumna Susani.



SKALA 1 :



Koordinat Titik Tengah : $X=246089.2286$ $Y=689824.4072$

PENJELASAN : **batas tanah ini**

