

KEMENTERIAN AGRARIA DAN TATA RUANG / BADAN PERTANAHAN NASIONAL REPUBLIK INDONESIA




SERTIPIKAT (TANDA BUKTI HAK)

KANTOR PERTANAHAN
KABUPATEN / KOTA

WONOSOBO

1	1	•	2	5	•	1	1	•	0	4	•	4	•	0	0	0	9	6
---	---	---	---	---	---	---	---	---	---	---	---	---	---	---	---	---	---	---

KEMENTERIAN AGRARIA DAN TATA RUANG / BADAN PERTANAHAN NASIONAL REPUBLIC INDONESIA



SERTIPIKAT

HAK : **PAKAI** No. 00096

PROVINSI : **JAWA TENGAH**

KABUPATEN / KOTA : **WONOSOBO**

KECAMATAN : **MOJOTENGAH**

D E S A / KELURAHAN : **MUDAL**

KANTOR PERTANAHAN
KABUPATEN / KOTA
WONOSOBO

DAFTAR ISIAN 307
No. 73627 / 2020
DAFTAR ISIAN 208
No. 36584 / 2020

1	1	•	2	5	•	1	1	•	0	4	•	4	•	0	0	0	9	6
---	---	---	---	---	---	---	---	---	---	---	---	---	---	---	---	---	---	---

PENDAFTARAN - PERTAMA

Halaman :

a) HAK : **PAKAI**
 No. : **00096**
 Desa / Kel : **MUDAL**
 Tgl. berakhirnya hak :

Untuk jangka waktu selama dipergunakan

b) NIB **11251104.01906**
 Letak Tanah
MUDAL

c) ASAL HAK
 1. Konversi
 2. Pemberian Hak
 dari Tanah Negara Aset Pemerintah
 Kabupaten Wonosobo.
 3. Pemecahan / Pemisahan /
 Penggabungan bidang

d) DASAR PENDAFTARAN

1. Daftar Isian 202
 Tgl.
 No.

2. Surat Keputusan **Kakantah**
 Tgl. **04/12/2020** **Kab. Wonosobo**
 No. **237/HP/BPN-11.25/2020**
 3. Permohonan Pemecahan /
 Pemisahan / Penggabungan bidang
 Tgl.
 No.

e) SURAT UKUR

Tgl. **08/12/2020**
 No. **00975/Mudal/2020**
 Luas : **4.491 M²**

i) PENUNJUK

- Dipergunakan untuk Sawah.
- Hak Pakai ini tidak boleh dipergunakan untuk tujuan lain / dialihkan haknya tanpa persetujuan tertulis dari Kepala Kantor Pertanahan Kabupaten Wonosobo.

f) NAMA PEMEGANG HAK
PEMERINTAH KABUPATEN WONOSOBO
 Tanggal lahir / akta pendirian

g) PEMBUKUAN
Wonosobo, 14/12/2020
 Kepala Kantor Pertanahan
 Kabupaten / Kota
Wonosobo
 ttd

.....**BUDIONO, A.Ptnh., M.H.**.....
 NIP **19700402 198903 1 003**

h) PENERBITAN SERTIPIKAT

Wonosobo, 14/12/2020
 Kepala Kantor Pertanahan
 Kabupaten / Kota
Wonosobo

.....**BUDIONO, A.Ptnh., M.H.**.....
 NIP **19700402 198903 1 003**



1	1	•	2	5	•	1	1	•	0	4	•	4	•	0	0	0	9	6
---	---	---	---	---	---	---	---	---	---	---	---	---	---	---	---	---	---	---

NIB : 11251104.01906

SURAT UKUR

Nomor : 00975/Mudal/2020

SEBIDANG TANAH TERLETAH DALAM

Provinsi : **JAWA TENGAH**

Kabupaten / Kota : **WONOSOBO**

Kecamatan : **MOJOTENGAH**


Desa / Kelurahan : **MUDAL**

Peta : **Pendaftaran** Nomor Peta Pendaftaran : **49.1-37.069-01-1**

Lembar : **Kotak : B2**

Keadaan Tanah : **Sebidang tanah pertanian.**

Tanda-tanda batas : **Telah terpasang sesuai dengan Peraturan Pemerintah Nomor 24 Tahun 1997 jo Peraturan Menteri Negara Agraria/ Kepala Badan Pertanahan Nasional Nomor 3 Tahun 1997 Pasal 22 Ayat 1.**

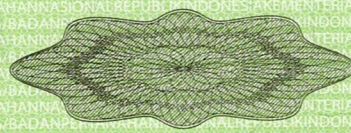


Luas : **4.491 m2 (Empat Ribu Empat Ratus Sembilan Puluh Satu Meter Persegi)**

Penunjukan dan penetapan batas : **Batas-batas ditunjukkan oleh :**

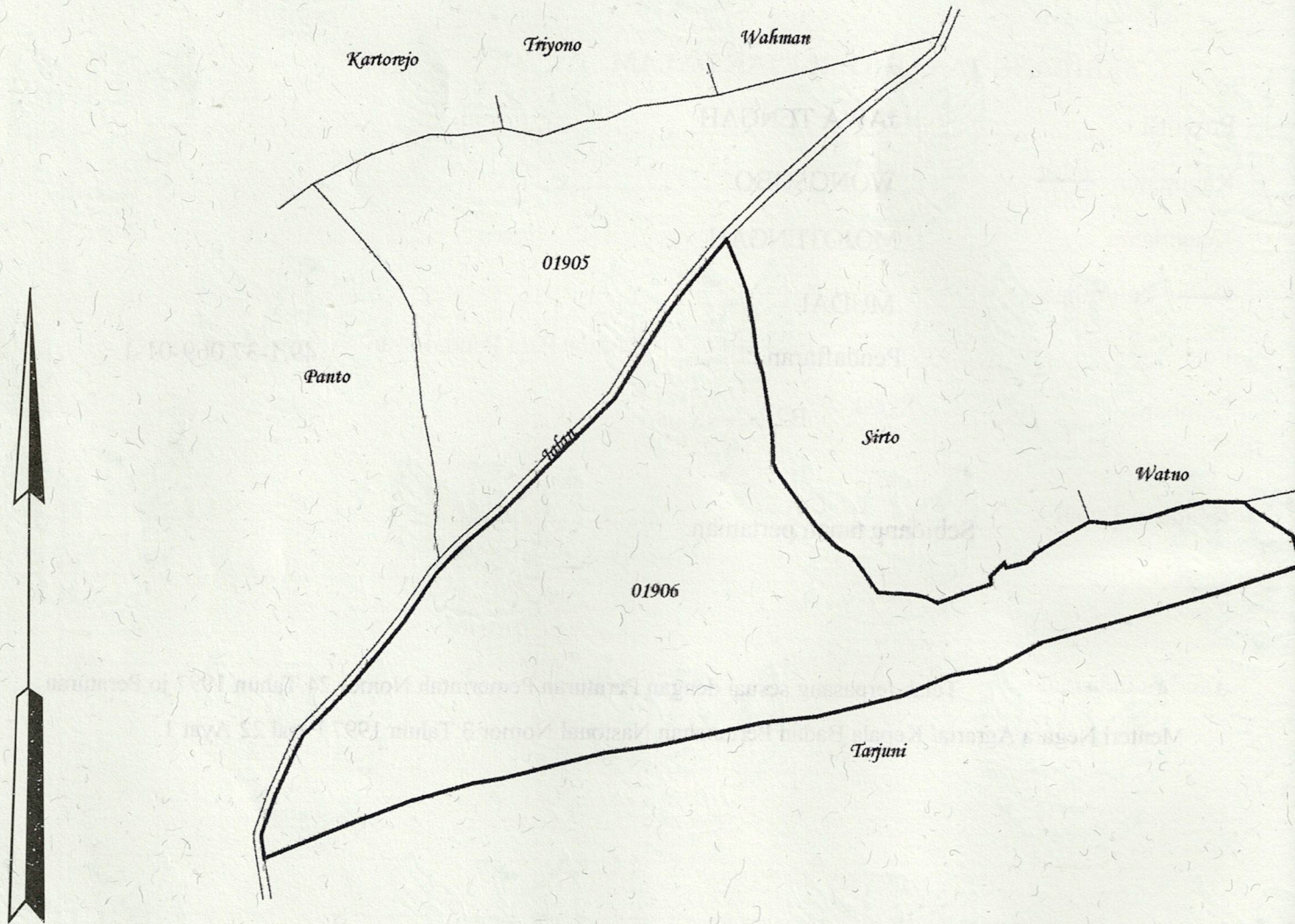
ONE ANDANG WARDOYO (pemohon/ kuasa pemohon) dan disetujui oleh pihak-pihak berbatasan.

Ditetapkan dan diukur oleh Wahyu Wilujeng



1000

SKALA 1 :



Koordinat Titik Tengah : $X=248167.2258$ $Y=690113.7233$

PENJELASAN : batas tanah ini

11331101000 tanggal 23 Februari 2020

02022020 04032020

02022020 04112020

02022020 02022020

02022020 04112020

02022020 04112020

02022020

02022020

02022020



Harjono

02022020 04112020

