

KEMENTERIAN AGRARIA DAN TATA RUANG / BADAN PERTANAHAN NASIONAL REPUBLIK INDONESIA



SERTIPIKAT (TANDA BUKTI HAK)




**KANTOR PERTANAHAN
KABUPATEN / KOTA**

WONOSOBO

1 1 • 2 5 • 1 1 • 0 4 • 4 • 0 0 0 9 5

KEMENTERIAN AGRARIA DAN TATA RUANG /
BADAN PERTANAHAN NASIONAL
REPUBLIK INDONESIA



SERTIPIKAT

HAK : PAKAI No. 00095

PROVINSI : JAWA TENGAH
KABUPATEN / KOTA : WONOSOBO
KECAMATAN : MOJOTENGAH
DESA / KELURAHAN : MUDAL

KANTOR PERTANAHAN
KABUPATEN / KOTA
WONOSOBO

DAFTAR ISIAN 307
No. 73626 / 2020
DAFTAR ISIAN 208
No. 36583 / 2020

1 1 • 2 5 • 1 1 • 0 4 • 4 • 0 0 0 9 5

PENDAFTARAN - PERTAMA

Halaman :

<p>a) HAK : PAKAI</p> <p>No. : 00095</p> <p>Desa / Kel : MUDAL</p> <p>Tgl. berakhirnya hak : Untuk jangka waktu selama dipergunakan</p>	<p>f) NAMA PEMEGANG HAK PEMERINTAH KABUPATEN WONOSOBO</p> <p>Tanggal lahir / akta pendirian</p>
<p>b) NIB : 11251104.01905</p> <p>Letak Tanah MUDAL</p>	<p>g) PEMBUKUAN Wonosobo, 14/12/2020</p> <p>Kepala Kantor Pertanahan Kabupaten / Kota Wonosobo</p>
<p>c) ASAL HAK</p> <ol style="list-style-type: none"> Konversi Pemberian Hak dari Tanah Negara Aset Pemerintah Kabupaten Wonosobo. Pemecahan / Pemisahan / Penggabungan bidang 	<p>h) PENERBITAN SERTIPIKAT Wonosobo, 14/12/2020</p> <p>Kepala Kantor Pertanahan Kabupaten / Kota Wonosobo</p>
<p>d) DASAR PENDAFTARAN</p> <ol style="list-style-type: none"> Daftar Isian 202 <p>Tgl. No.</p>	<p>BUDIONO, A.Ptnh., M.H.</p> <p>NIP 19700402 198903 1 003</p>
<ol style="list-style-type: none"> Surat Keputusan Tgl. 04/12/2020 No. 236/HP/BPN-11.25/2020 Permohonan Pemecahan / Pemisahan / Penggabungan bidang Tgl. No. 	<p>BUDIONO, A.Ptnh., M.H.</p> <p>NIP 19700402 198903 1 003</p>
<p>e) SURAT UKUR</p> <p>Tgl. 08/12/2020</p> <p>No. 00976/Mudal/2020</p> <p>Luas : 2.555 M²</p>	<p>BUDIONO, A.Ptnh., M.H.</p> <p>NIP 19700402 198903 1 003</p>
<p>i) PENUNJUK</p> <ul style="list-style-type: none"> Dipergunakan untuk Sawah. Hak Pakai ini tidak boleh dipergunakan untuk tujuan lain / dialihkan haknya tanpa persetujuan tertulis dari Kepala Kantor Pertanahan Kabupaten Wonosobo. 	



AAS309559

DAFTAR ISIAN 207

1 1 • 2 5 • 1 1 • 0 4 • 4 • 0 0 0 9 5

NIB : 11251104.01905

SURAT UKUR

Nomor : 00976/Mudal/2020

SEBIDANG TANAH TERLETAK DALAM

Provinsi : **JAWA TENGAH**

Kabupaten / Kota : **WONOSOBO**

Kecamatan : **MOJOTENGAH**

Desa/ Kelurahan : **MUDAL**

Peta : Pendaftaran Nomor Peta Pendaftaran : **49.1-37.069-01-1**

Lembar : Kotak : **B2**

Keadaan Tanah : **Sebidang tanah pertanian.**

Tanda-tanda batas : **Telah terpasang sesuai dengan Peraturan Pemerintah Nomor 24 Tahun. 1997 jo Peraturan**

Menteri Negara Agraria/ Kepala Badan Pertanahan Nasional Nomor 3 Tahun 1997 Pasal 22 Ayat 1.

Luas : **2.555 m2 (Dua Ribu Lima Ratus Lima Puluh Lima Meter Persegi)**

Penunjukan dan penetapan batas : **Batas-batas ditunjukkan oleh :**

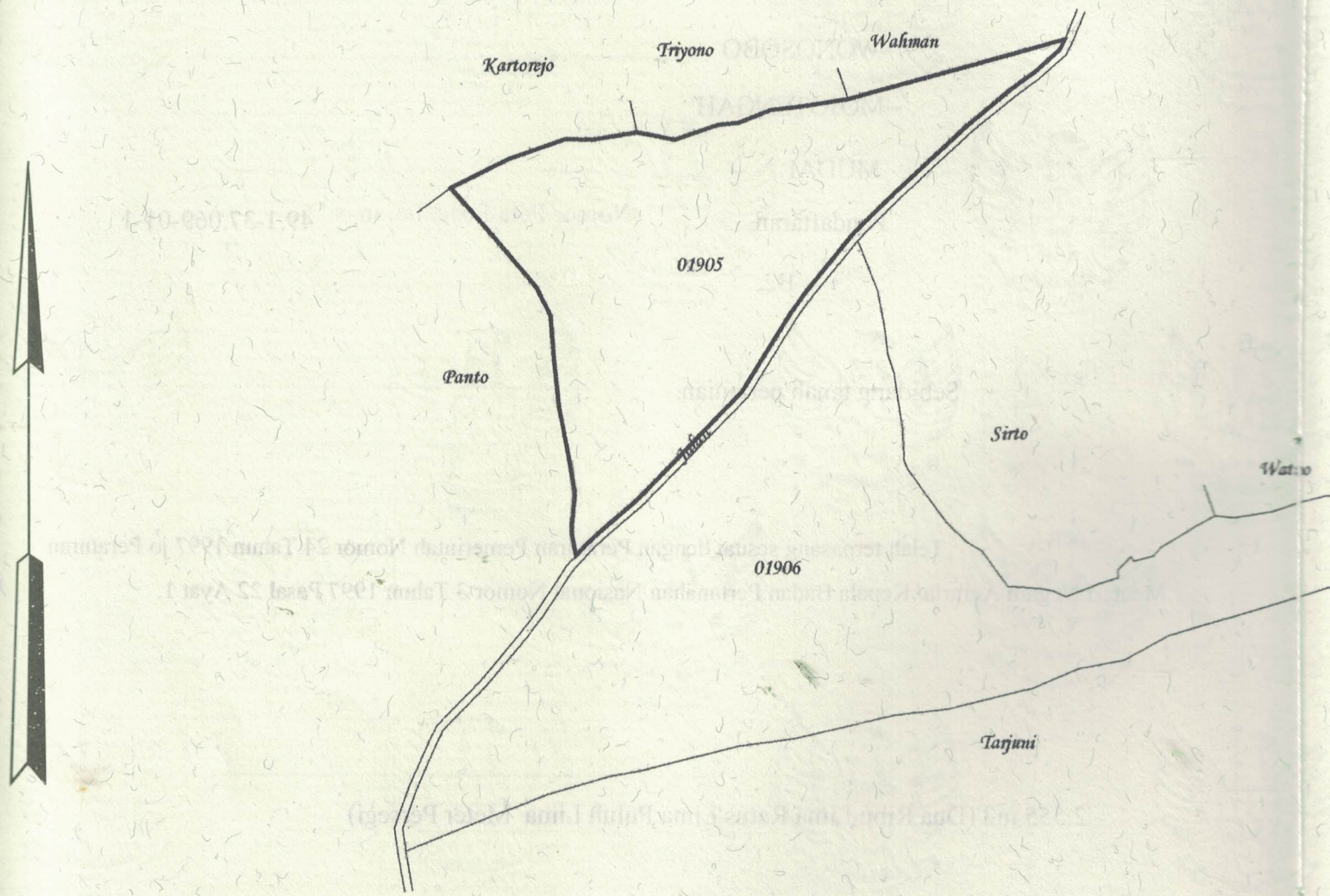
ONE ANDANG WARDOYO (pemohon/ kuasa pemohon) dan disetujui oleh pihak-pihak berbatasan.

Ditetapkan dan diukur oleh Wahyu Wilujeng.




1000

SKALA 1 :



Koordinat Titik Tengah : $X=248153.4132$ $Y=690163.0112$



PENJELASAN : batas tanah ini

11251101002
No. 1002/2020
1002/2020


Wonosari 08/12/2020

Wonosari 10/12/2020

Wonosari

SUPARYANTO, S.Pd., M.H.
1002/2020

SUPARYANTO, S.Pd., M.H.
1002/2020



Harjono

