

# KEMENTERIAN AGRARIA DAN TATA RUANG / BADAN PERTANAHAN NASIONAL REPUBLIK INDONESIA




## SERTIPIKAT (TANDA BUKTI HAK)

KANTOR PERTANAHAN  
KABUPATEN / KOTA

WONOSOBO

1 1 • 2 5 • 1 1 • 0 8 • 4 • 0 0 0 2 6

**KEMENTERIAN AGRARIA DAN TATA RUANG /  
 BADAN PERTANAHAN NASIONAL  
 REPUBLIK INDONESIA**



**SERTIPIKAT**

**HAK : PAKAI No. 00026**

**PROVINSI : JAWA TENGAH**

**KABUPATEN / KOTA : WONOSOBO**

**KECAMATAN : MOJOTENGAH**

**DESA / KELURAHAN : ANDONGSILI**

**DAFTAR ISIAN 307  
 No. 72899 / 2020**

**DAFTAR ISIAN 208  
 No. 36254 / 2020**


**KANTOR PERTANAHAN  
 KABUPATEN / KOTA  
 WONOSOBO**

1	1	.	2	5	.	1	1	.	0	8	.	4	.	0	0	0	2	6
---	---	---	---	---	---	---	---	---	---	---	---	---	---	---	---	---	---	---

**PENDAFTARAN - PERTAMA**

Halaman :

<p>a) HAK : <b>PAKAI</b></p> <p>No. : <b>00026</b></p> <p>Desa / Kel : <b>ANDONGSILI</b></p> <p>Tgl. berakhirnya hak : .....</p> <p>Untuk jangka waktu selama dipergunakan</p>	<p>d) NAMA PEMEGANG HAK</p> <p align="center"><b>PEMERINTAH KABUPATEN WONOSOBO</b></p> <p>Tanggal lahir / akta pendirian</p>
<p>b) NIB : <b>11251108.01294</b></p> <p>Letak Tanah</p> <p><b>ANDONGSILI</b></p>	<p>g) PEMBUKUAN</p> <p align="center"><b>Wonosobo, 04/12/2020</b></p> <p align="center">Kepala Kantor Pertanahan Kabupaten / Kota <b>Wonosobo</b></p>
<p>e) ASAL HAK</p> <p>1. Konversi</p> <p>2. Pemberian Hak dari Tanah Negara Aset Pemerintah Kabupaten Wonosobo.</p> <p>3. Pemecahan / Pemisahan / Penggabungan bidang</p>	<p>h) PENERBITAN SERTIPIKAT</p> <p align="center"><b>Wonosobo, 04/12/2020</b></p> <p align="center">Kepala Kantor Pertanahan / Kabupaten / Kota <b>Wonosobo</b></p>
<p>d) DASAR PENDAFTARAN</p> <p>1. Daftar Isian 202</p> <p>Tgl. .....</p> <p>No. ....</p> <p>2. Surat Keputusan <b>Kakantah</b></p> <p>Tgl. <b>01/12/2020</b></p> <p>No. <b>73/HP/BPN-11.25/2020</b></p> <p>3. Permohonan Pemecahan / Pemisahan / Penggabungan bidang</p> <p>Tgl. ....</p> <p>No. ....</p>	<p align="center"><b>BUDIONO, A.Ptnh., M.H.</b></p> <p align="center">NIP. <b>19700402 198903 1 003</b></p> <p align="center"><b>BUDIONO, A.Ptnh., M.H.</b></p> <p align="center">NIP. <b>19700402 198903 1 003</b></p>
<p>e) SURAT UKUR</p> <p>Tgl. <b>04/12/2020</b></p> <p>No. <b>00514/Andongsili/2020</b></p> <p>Luas : <b>2.304 M<sup>2</sup></b></p>	<p align="center"><b>BUDIONO, A.Ptnh., M.H.</b></p> <p align="center">NIP. <b>19700402 198903 1 003</b></p>
<p>i) PENUNJUK</p> <ul style="list-style-type: none"> <li>- Dipergunakan untuk Sawah.</li> <li>- Hak Pakai ini tidak boleh dipergunakan untuk tujuan lain / dialihkan haknya tanpa persetujuan tertulis dari Kepala Kantor Pertanahan Kabupaten Wonosobo.</li> </ul>	



AAS309464

1 1 • 2 5 • 1 1 • 0 8 • 4 • 0 0 0 2 6

DAFTAR ISIAN 207

NIB : 11251108.01294

**SURAT UKUR**

Nomor : 00514/Andongsili/2020

**SEBIDANG TANAH TERLETAK DALAM**

Provinsi : **JAWA TENGAH**

Kabupaten / Kota : **WONOSOBO**

Kecamatan : **MOJOTENGAH**

Desa / Kelurahan : **ANDONGSILI**

Peta : **Pendaftaran** Nomor Peta Pendaftaran **49.1-36.068-15-8**

Lembar : **Kotak : C2**

Keadaan Tanah : **Sebidang tanah pertanian**

Tanda-tanda batas : **Telah terpasang sesuai dengan Peraturan Pemerintah Nomor 24 Tahun 1997 jo Peraturan**

**Menteri Negara Agraria/ Kepala Badan Pertanahan Nasional Nomor 3 Tahun 1997 Pasal 22 Ayat 1.**

Luas : **2.304 m2 (Dua Ribu Tiga Ratus Empat Meter Persegi)**

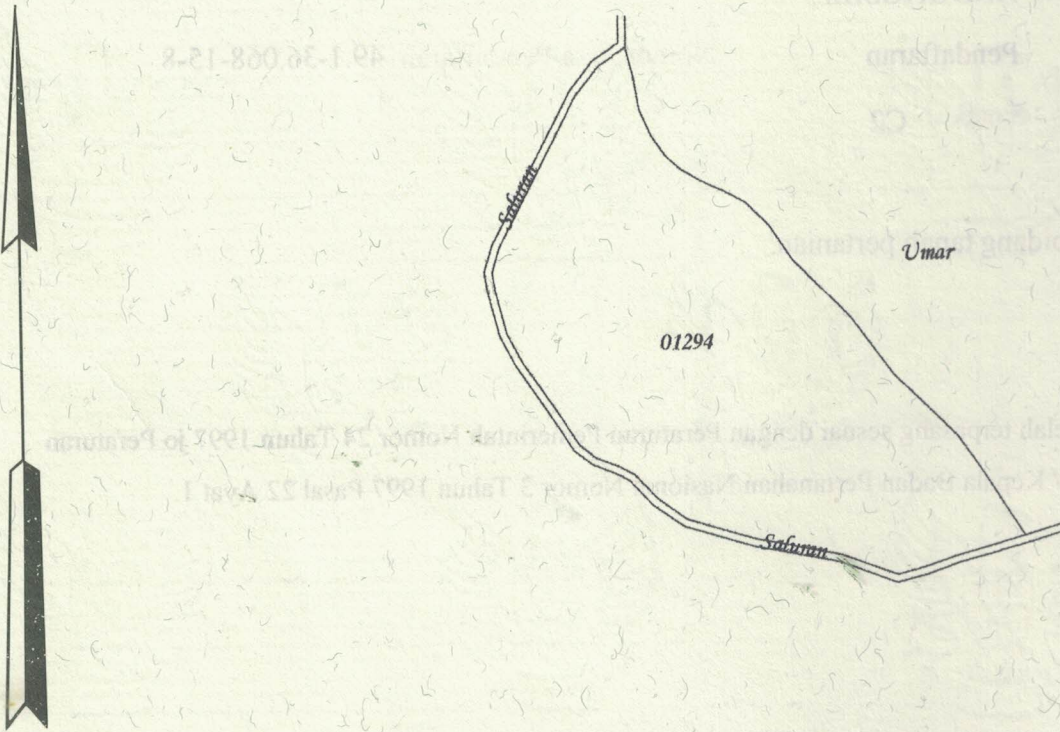
Penunjukan dan penetapan batas : **Batas-batas ditunjukkan oleh : ONE ANDANG WARDOYO (pemohon/ kuasa pemohon) dan disetujui oleh pihak-pihak berbatasan.**

Ditetapkan dan diukur oleh **Wahyu Wilujeng**



1000

SKALA 1 : .....



Koordinat Titik Tengah :  $X=245728.5271$   $Y=689646.7952$

PENJELASAN :

\_\_\_\_\_ batas tanah ini

