

# KEMENTERIAN AGRARIA DAN TATA RUANG / BADAN PERTANAHAN NASIONAL REPUBLIK INDONESIA




## SERTIPIKAT (TANDA BUKTI HAK)

**KANTOR PERTANAHAN  
KABUPATEN / KOTA**

**WONOSOBO**

1 1 • 2 5 • 1 1 • 0 8 • 4 • 0 0 0 1 7

KEMENTERIAN AGRARIA DAN TATA RUANG /  
BADAN PERTANAHAN NASIONAL  
REPUBLIK INDONESIA



SERTIPIKAT

HAK : PAKAI No. 00017

PROVINSI : JAWA TENGAH

KABUPATEN / KOTA : WONOSOBO

KECAMATAN : MOJOTENGAH

DESA / KELURAHAN : ANDONGSILI

DAFTAR ISIAN 307  
No. 72764 / 2020

DAFTAR ISIAN 208  
No. 36212 / 2020

KANTOR PERTANAHAN  
KABUPATEN / KOTA  
WONOSOBO

1 1 • 2 5 • 1 1 • 0 8 • 4 • 0 0 0 1 7

**PENDAFTARAN - PERTAMA**

Halaman :

<p>a) HAK : <b>PAKAI</b></p> <p>No. : <b>00017</b></p> <p>Desa / Kel : <b>ANDONGSILI</b></p> <p>Tgl. berakhirnya hak : <b>Untuk jangka waktu selama dipergunakan</b></p>	<p>f) NAMA PEMEGANG HAK <b>PEMERINTAH KABUPATEN WONOSOBO</b></p> <p>Tanggal lahir / akta pendirian</p>
<p>b) NIB : <b>11251108.01290</b></p> <p>Letak Tanah <b>ANDONGSILI</b></p> <p>c) ASAL HAK</p> <p>1. <b>Konversi</b></p> <p>2. <b>Pemberian Hak dari Tanah Negara Aset Pemerintah Kabupaten Wonosobo</b></p> <p>3. <b>Pemecahan / Pemisahan Penggabungan bidang</b></p>	<p>g) PEMBUKUAN <b>Wonosobo, 03/12/2020</b></p> <p>Kepala Kantor Pertanahan <b>Kabupaten / Kota</b> <b>Wonosobo</b></p> <p><b>BUDIONO, A.Ptnh., M.H.</b> NIP <b>19700402 198903 1 003</b></p>
<p>d) DASAR PENDAFTARAN</p> <p>1. <b>Daftar Isian 202</b></p> <p>Tgl. No.</p> <p>2. <b>Surat Keputusan Kakantah Kab. Wonosobo</b></p> <p>Tgl. No.</p> <p>3. <b>Permohonan Pemecahan / Pemisahan / Penggabungan bidang</b></p> <p>Tgl. No.</p>	<p>h) PENERBITAN SERTIPIKAT <b>Wonosobo, 03/12/2020</b></p> <p>Kepala Kantor Pertanahan <b>Kabupaten / Kota</b> <b>Wonosobo</b></p>
<p>e) SURAT UKUR</p> <p>Tgl. <b>03/12/2020</b></p> <p>No. <b>00504/Andongsili/2020</b></p> <p>Luas : <b>220 M<sup>2</sup></b></p>	<p><b>BUDIONO, A.Ptnh., M.H.</b> NIP <b>19700402 198903 1 003</b></p>
<p>i) PENUNJUK</p> <ul style="list-style-type: none"> <li>- <b>Dipergunakan untuk Jalan Desa.</b></li> <li>- <b>Hak Pakai ini tidak boleh dipergunakan untuk tujuan lain / dialihkan haknya tanpa persetujuan tertulis dari Kepala Kantor Pertanahan Kabupaten Wonosobo.</b></li> </ul>	



AAS309402

DAFTAR ISI 207

1 • 1 • 2 • 5 • 1 • 1 • 0 • 8 • 4 • 0 • 0 • 0 • 1 • 7

NIB : 11251108.01290

# SURAT UKUR

Nomor : 00504/Andongsili/2020

## SEBIDANG TANAH TERLEKAT DALAM

Provinsi : JAWA TENGAH

Kabupaten / Kota : WONOSOBO

Kecamatan : MOJOTENGAH

Desa / Kelurahan : ANDONGSILI

Peta : Pendaftaran Nomor Peta Pendaftaran : 49.1-37.069-01-4

Lembar : Kotak : B2

Keadaan Tanah : Sebidang tanah dipergunakan untuk Jalan

Tanda-tanda batas : Telah terpasang sesuai dengan Peraturan Pemerintah Nomor 24 Tahun 1997 jo Peraturan


Menteri Negara Agraria/ Kepala Badan Pertanahan Nasional Nomor 3 Tahun 1997 Pasal 22 Ayat 1.

Luas : 220 m2 (Dua Ratus Dua Puluh Meter Persegi)

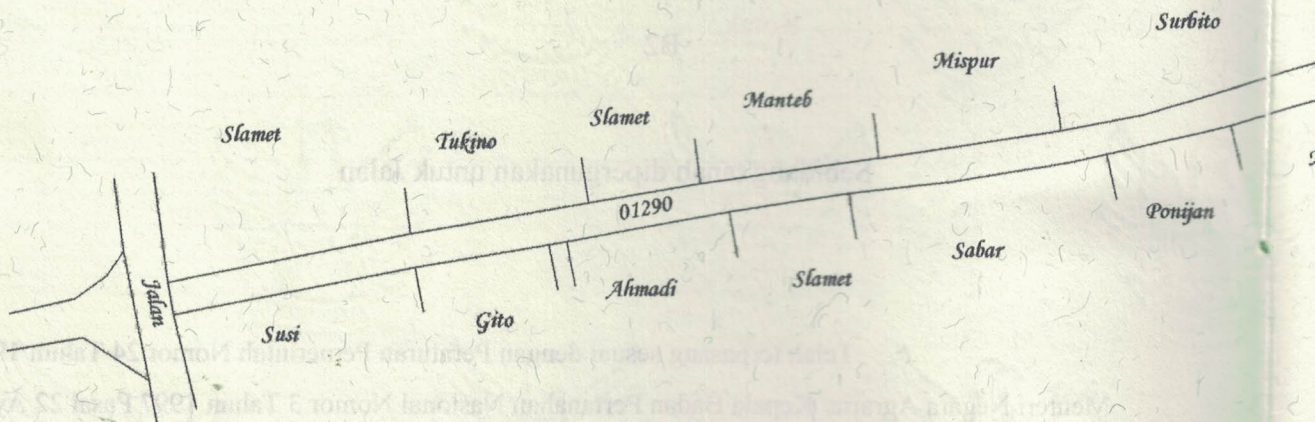
Penunjukan dan penetapan batas : Batas-batas ditunjukkan oleh :

ONE ANDANG WARDOYO (pemohon/ kuasa pemohon) dan disetujui oleh pihak-pihak berbatasan.

Ditetapkan dan diukur oleh : Widodo Juniarto.



SKALA 1 : .....



Koordinat Titik Tengah :  $X=248121.1831$   $Y=690658.7105$

PENJELASAN : ..... batas tanah ini

