

00505

KEMENTERIAN AGRARIA DAN TATA RUANG / BADAN PERTANAHAN NASIONAL REPUBLIK INDONESIA




SERTIPIKAT (TANDA BUKTI HAK)

KANTOR PERTANAHAN
KABUPATEN / KOTA

WONOSOBO

1 1 • 2 5 • 1 1 • 0 8 • 4 • 0 0 0 1 8

KEMENTERIAN AGRARIA DAN TATA RUANG /
BADAN PERTANAHAN NASIONAL
REPUBLIK INDONESIA



SERTIPIKAT

HAK : PAKAI No. 00018

PROVINSI : JAWA TENGAH

KABUPATEN / KOTA : WONOSOBO

KECAMATAN : MOJOTENGAH

DESA / KELURAHAN : ANDONGSILI

DAFTAR ISIAN 307
No. 72766 / 2020

DAFTAR ISIAN 208
No. 36214 / 2020


KANTOR PERTANAHAN
KABUPATEN / KOTA
WONOSOBO

1 1 . 2 5 . 1 1 . 0 8 . 4 . 0 0 0 1 8

PENDAFTARAN - PERTAMA

Halaman :

<p>a) HAK : PAKAI No. : 00018 Desa / Kel : ANDONGSILI Tgl. berakhirnya hak : Untuk jangka waktu selama dipergunakan</p>	<p>f) NAMA PEMEGANG HAK PEMERINTAH KABUPATEN WONOSOBO Tanggal lahir / akta pendirian</p>
<p>b) NIB 11251108.01287 Letak Tanah ANDONGSILI</p>	<p>g) PEMBUKUAN Wonosobo, 03/12/2020 Kepala Kantor Pertanahan Kabupaten / Kota Wonosobo</p>
<p>c) ASAL HAK 1. Konversi 2. Pemberian Hak dari Tanah Negara Aset Pemerintah Kabupaten Wonosobo 3. Pemecahan / Pemisahan / Penggabungan bidang</p>	<p>h) PENERBITAN SERTIPIKAT Wonosobo, 03/12/2020 Kepala Kantor Pertanahan Kabupaten / Kota Wonosobo</p>
<p>d) DASAR PENDAFTARAN 1. Daftar Isian 202 Tgl. No. 2. Surat Keputusan Tgl. 01/12/2020 No. 76/HP/BPN-11.25/2020 3. Permohonan Pemecahan / Pemisahan / Penggabungan bidang Tgl. No.</p>	<p>BUDIONO, A.Ptnh., M.H. NIP 19700402 198903 1 003 ttd BUDIONO, A.Ptnh., M.H. NIP 19700402 198903 1 003</p>
<p>e) SURAT UKUR Tgl. 03/12/2020 No. 00505/Andongsili/2020 Luas : 248 M²</p>	<p>BUDIONO, A.Ptnh., M.H. NIP 19700402 198903 1 003</p>
<p>i) PENUNJUK - Dipergunakan untuk Jalan Desa. - Hak Pakai ini tidak boleh dipergunakan untuk tujuan lain / dialihkan haknya tanpa persetujuan dari Kepala Kantor Pertanahan Kabupaten Wonosobo.</p>	



AAS309462

DAFTAR ISLAN 207

NIB : 11251108.01287

1	1	•	2	5	•	1	1	•	0	8	•	4	•	0	0	0	1	8
---	---	---	---	---	---	---	---	---	---	---	---	---	---	---	---	---	---	---

SURAT UKUR

Nomor : 00505/Andongsili/2020

SEBIDANG TANAH TERLELETAK DALAM

Provinsi : **JAWA TENGAH**

Kabupaten / Kota : **WONOSOBO**

Kecamatan : **MOJOTENGAH**

Desa / Kelurahan : **ANDONGSILI**

Peta : Pendaftaran Nomor Peta Pendaftaran : **49.1-36.068-16-7**

Lembar : Kotak : **C4**

Kadaan Tanah : **Sebidang tanah dipergunakan untuk jalan.**

Tanda-tanda batas : **Telah terpasang sesuai dengan Peraturan Pemerintah Nomor 24 Tahun 1997 jo Peraturan**

Menteri Negara Agraria/ Kepala Badan Pertanahan Nasional Nomor 3 Tahun 1997 Pasal 22 Ayat 1.

Luas : **248 m2 (Dua Ratus Empat Puluh Delapan Meter Persegi)**

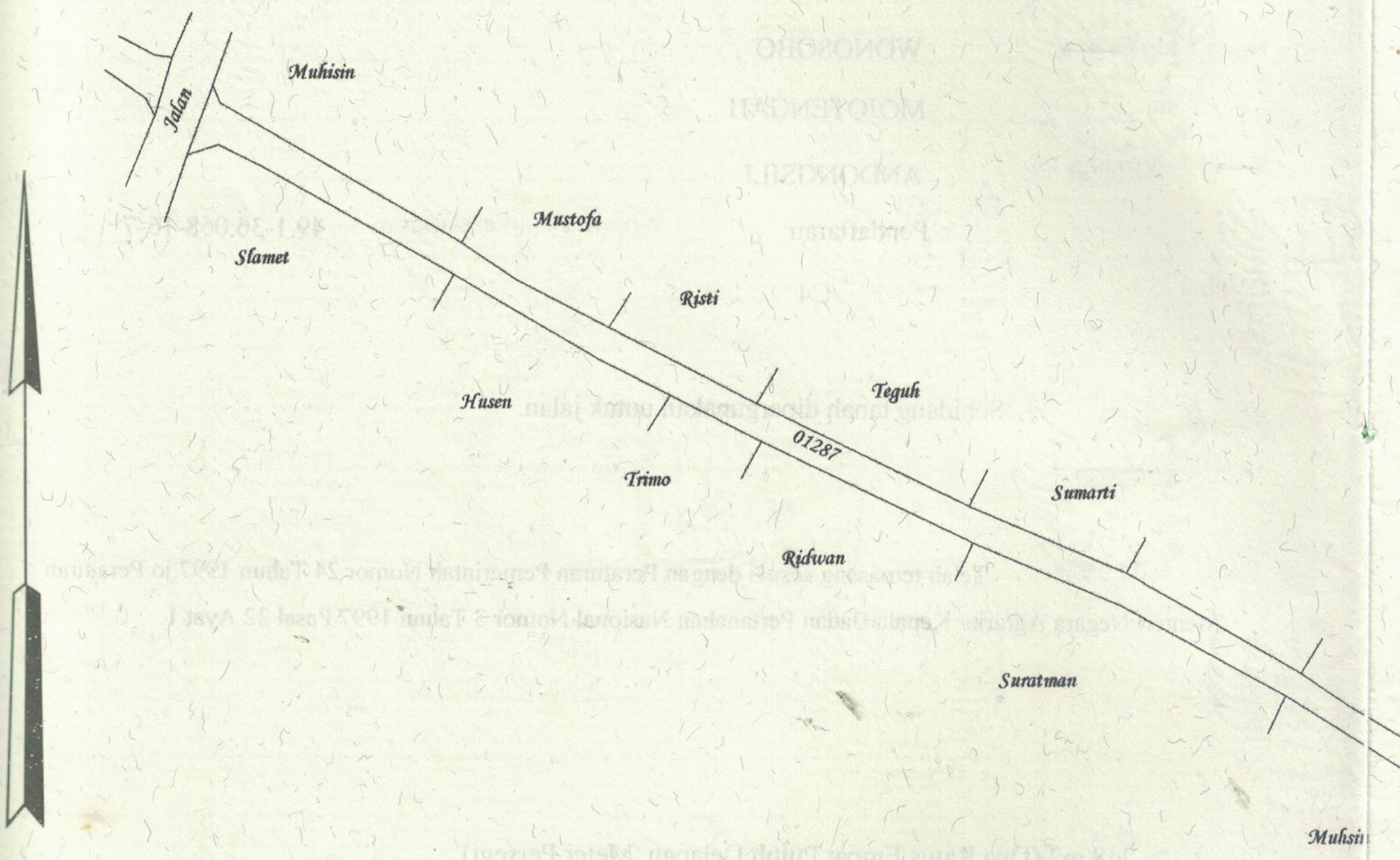
Penunjukan dan penetapan batas : **Batas-batas ditunjukkan oleh :**

ONE ANDANG WARDOYO (pemohon/ kuasa pemohon) dan disetujui oleh pihak-pihak berbatasan.

Ditetapan dan diukur oleh Widodo Juniarto.



SKALA 1 :



Koordinat Titik Tengah : X=246740.9227 Y=689840.1172

PENJELASAN : batas tanah ini

11251 108 07287 (tanggal 04 11-2020) Desa/Kelurahan/ Kecamatan/ Kabupaten/ Provinsi/ No. 12.2020/2020

12209 2020
12209 2020
12209 2020

Wonosari, 03/12/2020
Wonosari, 03/12/2020

Wonosari
SUBARJO ANTO, S.Pd, M.Pd
1978021988021002



1978021988021002

Pawit

