

# KEMENTERIAN AGRARIA DAN TATA RUANG / BADAN PERTANAHAN NASIONAL REPUBLIK INDONESIA




## SERTIPIKAT (TANDA BUKTI HAK)

KANTOR PERTANAHAN  
KABUPATEN / KOTA

WONOSOBO

1 1 • 2 5 • 1 1 • 0 8 • 4 • 0 0 0 1 3

**KEMENTERIAN AGRARIA DAN TATA RUANG /  
 BADAN PERTANAHAN NASIONAL  
 REPUBLIK INDONESIA**



**SERTIPIKAT**

**HAK : PAKAI No. 00013**

**PROVINSI**

**JAWA TENGAH**

**KABUPATEN / KOTA**

**WONOSOBO**

**KECAMATAN**

**MOJOTENGAH**

**DESA / KELURAHAN**

**ANDONGSILI**

**KANTOR PERTANAHAN  
 KABUPATEN / KOTA  
 WONOSOBO**

**DAFTAR ISI 307  
 No. 72749 / 2020**

**DAFTAR ISI 208  
 No. 36208 / 2020**

1 1 • 2 5 • 1 1 • 0 8 • 4 • 0 0 0 1 3

**PENDAFTARAN - PERTAMA**

Halaman :

<p>a) HAK : <b>PAKAI</b>                  No. : <b>00013</b>                  Desa / Kel. : <b>ANDONGSILI</b>                  Tgl. berakhirnya hak :                  Untuk jangka waktu selama dipergunakan</p>	<p>f) NAMA PEMEGANG HAK  <b>PEMERINTAH KABUPATEN WONOSOBO</b></p>
<p>b) NIB : <b>11251108.01286</b>                  Letak Tanah  <b>ANDONGSILI</b></p>	<p>Tanggal lahir / akta pendirian</p>
<p>c) ASAL HAK                  1. <b>Konversi</b>                  2. <b>Pemberian Hak dari Tanah Negara Aset Pemerintah Kabupaten Wonosobo</b>                  3. <b>Pemecahan / Pemisahan / Penggabungan bidang</b></p>	<p>g) PEMBUKUAN  <b>Wonosobo, 03/12/2020</b>                  Kepala Kantor Pertanahan                  Kabupaten / Kota  <b>Wonosobo</b>                  ttd</p>
<p>d) DASAR PENDAFTARAN                  1. <b>Daftar Isian 202</b>                  Tgl. :                  No. :                  2. <b>Surat Keputusan Kakantah</b>                  Tgl. : <b>01/12/2020</b>                  No. : <b>75/HP/BPN-11.25/2020</b>                  3. <b>Permohonan Pemecahan / Pemisahan / Penggabungan bidang</b>                  Tgl. :                  No. :</p>	<p><b>BUDIONO, A.Ptnh., M.H.</b>                  NIP. <b>19700402 198903 1 003</b>                  h) PENERBITAN SERTIPIKAT  <b>Wonosobo, 03/12/2020</b>                  Kepala Kantor Pertanahan                  Kabupaten / Kota  <b>Wonosobo</b></p>
<p>e) SURAT UKUR                  Tgl. : <b>03/12/2020</b>                  No. : <b>00503/Andongsili/2020</b>                  Luas : <b>322 M<sup>2</sup></b></p>	<p><b>BUDIONO, A.Ptnh., M.H.</b>                  NIP. <b>19700402 198903 1 003</b></p>
<p>i) PENUNJUK                  - <b>Dipergunakan untuk Jalan Desa.</b>                  - <b>Hak Pakai ini tidak boleh dipergunakan untuk tujuan lain / dialihkan haknya tanpa persetujuan tertulis dari Kepala Kantor Pertanahan Kabupaten Wonosobo.</b></p>	

AAS309463

DAFTAR ISIAN 207

NIB : 11251108.01286

1	1	•	2	5	•	1	1	•	0	8	•	4	•	0	0	0	1	3
---	---	---	---	---	---	---	---	---	---	---	---	---	---	---	---	---	---	---

# SURAT UKUR

Nomor : 00503/Andongsili/2020

## SEBIDANG TANAH TERLETAK DALAM

Provinsi : **JAWA TENGAH**

Kabupaten / Kota : **WONOSOBO**

Kecamatan : **MOJOTENGAH**

Desa / Kelurahan : **ANDONGSILI**

Peta : Pendaftaran Nomor Peta Pendaftaran : **49.1-36.068-16-7**

Lembar : Kotak : **C5**

Keadaan Tanah : **Sebidang tanah digunakan untuk Jalan.**

Tanda-tanda batas : **Telah terpasang sesuai dengan Peraturan Pemerintah Nomor 24 Tahun 1997 jo Peraturan**


**Menteri Negara Agraria/ Kepala Badan Pertanahan Nasional Nomor 3 Tahun 1997 Pasal 22 Ayat 1.**

Luas : **322 m2 (Tiga Ratus Dua Puluh Dua Meter Persegi)**

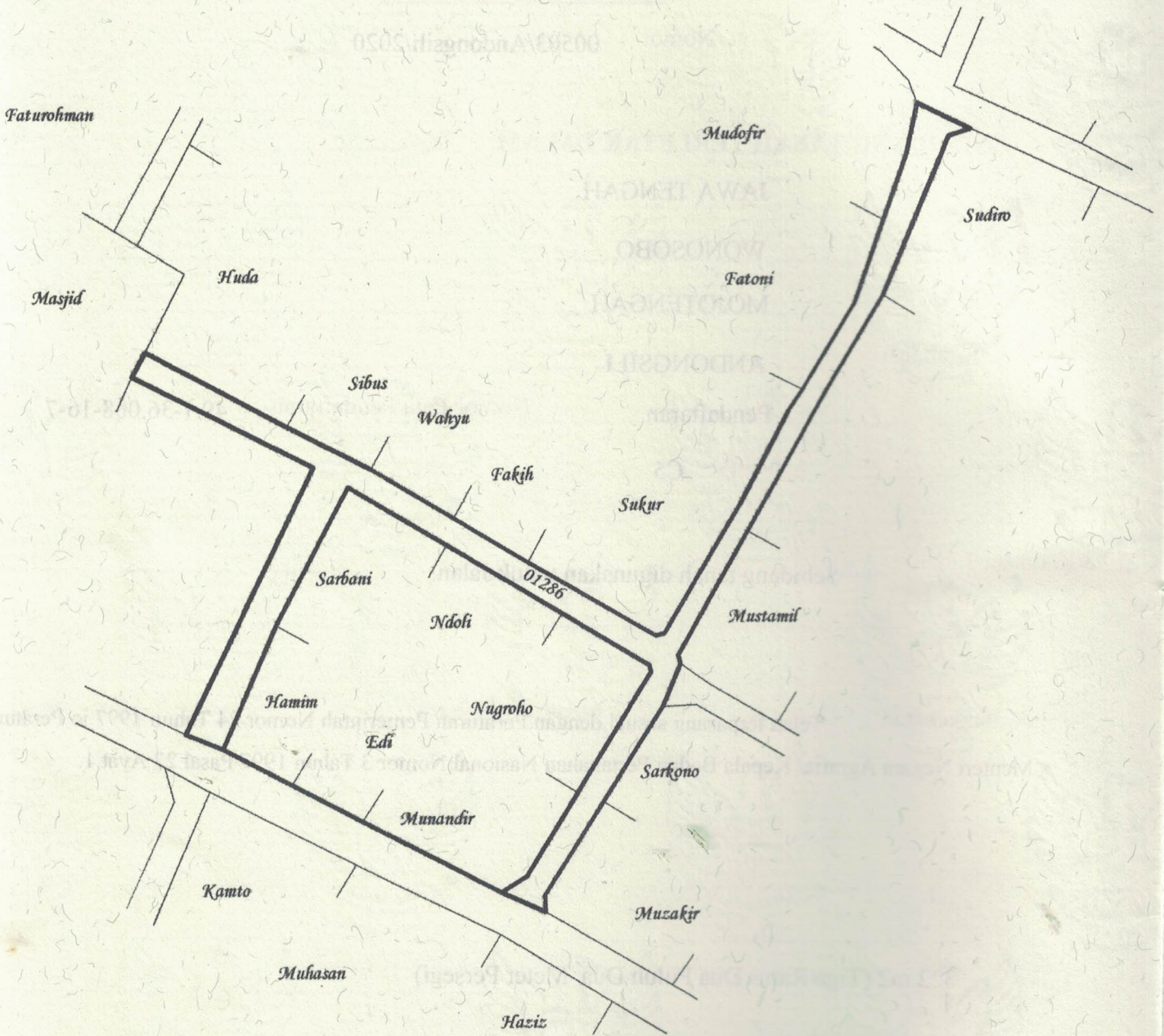
Penunjukan dan penetapan batas : **Batas-batas ditunjukkan oleh :**

**ONE ANDANG WARDOYO (pemohon/ kuasa pemohon) dan disetujui oleh pihak-pihak berbatasan.**

**Ditetapkan dan diukur oleh Widodo Juniarto.**



SKALA 1 : .....



Koordinat Titik Tengah : X=246737.1829 Y=689905.2150

PENJELASAN : ..... batas tanah ini

