

D: 7798 / 02-12-20

# KEMENTERIAN AGRARIA DAN TATA RUANG / BADAN PERTANAHAN NASIONAL REPUBLIK INDONESIA




## SERTIPIKAT (TANDA BUKTI HAK)

KANTOR PERTANAHAN  
KABUPATEN / KOTA

WONOSOBO

1 1 • 2 5 • 1 1 • 0 8 • 4 • 0 0 0 3 0

KEMENTERIAN AGRARIA DAN TATA RUANG /  
BADAN PERTANAHAN NASIONAL  
REPUBLIK INDONESIA



SERTIPIKAT

HAK : PAKAI No. 00030

PROVINSI : JAWA TENGAH

KABUPATEN / KOTA : WONOSOBO

KECAMATAN : MOJOTENGAH

DESA / KELURAHAN : ANDONGSILI

KANTOR PERTANAHAN  
KABUPATEN / KOTA

WONOSOBO

DAFTAR ISIAN 307  
No. 73158 / 2020


DAFTAR ISIAN 208  
No. 36324 / 2020

1 1 • 2 5 • 1 1 • 0 8 • 4 • 0 0 0 3 0

**PENDAFTARAN - PERTAMA**

Halaman :

<p>a) HAK : <b>PAKAI</b></p> <p>No. : <b>00030</b></p> <p>Desa / Kel. : <b>ANDONGSILI</b></p> <p>Tgl. berakhirnya hak : <b>Untuk jangka waktu selama dipergunakan</b></p> <p>b) NIB : <b>11251108.01284</b></p> <p>Letak Tanah <b>ANDONGSILI</b></p>	<p>d) NAMA PEMEGANG HAK</p> <p align="center"><b>PEMERINTAH KABUPATEN WONOSOBO</b></p> <p>Tanggal lahir / akta pendirian</p>
<p>c) <b>ASAL HAK</b></p> <p>1. <b>Konversi</b></p> <p>2. <b>Pemberian Hak dari Tanah Negara Aset Pemerintah Kabupaten Wonosobo.</b></p> <p>3. <b>Pemecahan / Pemisahan Penggabungan bidang</b></p>	<p>g) <b>PEMBUKUAN</b></p> <p align="center"><b>Wonosobo, 07/12/2020</b></p> <p align="center">Kepala Kantor Pertanahan Kabupaten / Kota <b>Wonosobo</b></p> <p align="center">ttd</p> <p align="center"><b>BUDIONO, A.Ptnh., M.H.</b></p> <p align="center">NIP. <b>19700402 198903 1 003</b></p>
<p>d) <b>DASAR PENDAFTARAN</b></p> <p>1. <b>Daftar Isian 2021</b></p> <p>Tgl. <b>01/12/2020</b></p> <p>No. <b>61/HP/BPN-11.25/2020</b></p> <p>2. <b>Surat Keputusan Kakantah</b></p> <p>Tgl. <b>01/12/2020</b></p> <p>No. <b>Kab. Wonosobo</b></p> <p>3. <b>Permohonan Pemecahan / Pemisahan / Penggabungan bidang</b></p> <p>Tgl. <b>04/12/2020</b></p> <p>No. <b>00518/Andongsili/2020</b></p> <p>Luas : <b>78 M<sup>2</sup></b></p>	<p>h) <b>PENERBITAN SERTIPIKAT</b></p> <p align="center"><b>Wonosobo, 07/12/2020</b></p> <p align="center">Kepala Kantor Pertanahan Kabupaten / Kota <b>Wonosobo</b></p> <p align="center">ttd</p> <p align="center"><b>BUDIONO, A.Ptnh., M.H.</b></p> <p align="center">NIP. <b>19700402 198903 1 003</b></p>
<p>e) <b>SURAT UKUR</b></p> <p>Tgl. <b>04/12/2020</b></p> <p>No. <b>00518/Andongsili/2020</b></p> <p>Luas : <b>78 M<sup>2</sup></b></p> <p>f) <b>PENUNJUK</b></p> <p>- <b>Dipergunakan untuk Jalan Desa.</b></p> <p>- <b>Hak Pakai ini tidak boleh dipergunakan untuk tujuan lain / dialihkan haknya tanpa persetujuan tertulis dari Kepala Kantor Pertanahan Kabupaten Wonosobo.</b></p>	<p align="center"><b>BUDIONO, A.Ptnh., M.H.</b></p> <p align="center">NIP. <b>19700402 198903 1 003</b></p>



AAS309480

NIB : 11251108.01284

1	1	•	2	5	•	1	1	•	0	8	•	4	•	0	0	0	3	0
---	---	---	---	---	---	---	---	---	---	---	---	---	---	---	---	---	---	---

# SURAT UKUR

Nomor : 00518/Andongsili/2020

## SEBIDANG TANAH TERLETAK DALAM

Provinsi : **JAWA TENGAH**

Kabupaten / Kota : **WONOSOBO**

Kecamatan : **MOJOTENGAH**

Desa / Kelurahan : **ANDONGSILI**

Peta : Pendaftaran Nomor Peta Pendaftaran **49.1-36.068-16-7**

Lembar : Kotak : **C5**

Keadaan Tanah : **Sebidang tanah dipergunakan untuk jalan.**

Tanda-tanda batas : **Telah terpasang sesuai dengan Peraturan Pemerintah Nomor 24 Tahun 1997 jo Peraturan**


**Menteri Negara Agraria/ Kepala Badan Pertanahan Nasional Nomor 3 Tahun 1997 Pasal 22 Ayat 1.**

Luas : **78 m2 (Tujuh Puluh Delapan Meter Persegi)**

Penunjukan dan penetapan batas : **Batas-batas ditunjukkan oleh**

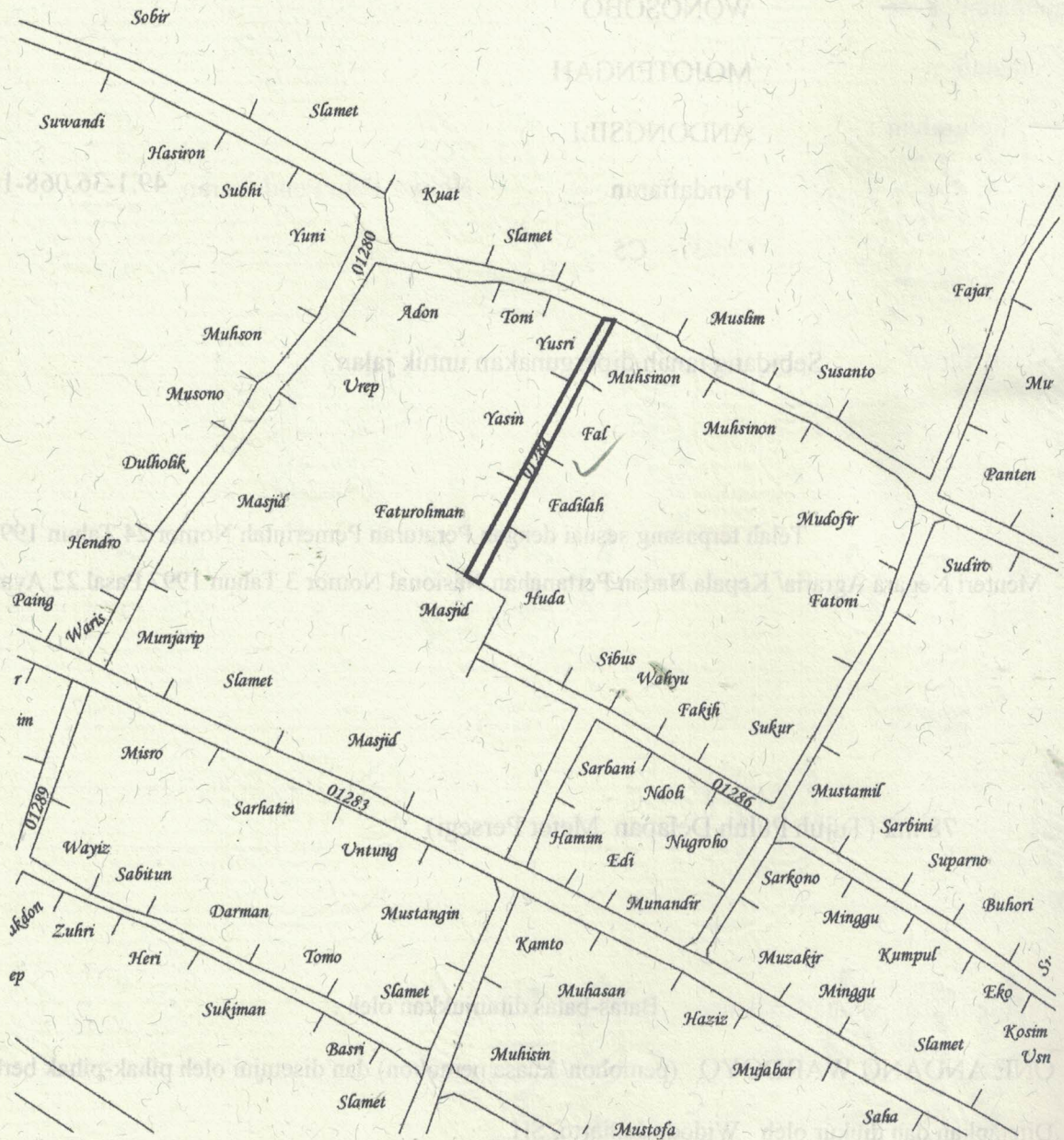
**ONE ANDANG WARDOYO (pemohon/ kuasa pemohon) dan disetujui oleh pihak-pihak berbatasan.**

**Ditetapkan dan diukur oleh Widodo Juniarto, SH.**



1000

SKALA 1 : .....



Koordinat Titik Tengah :  $X=246709.4918$   $Y=689953.2174$

PENJELASAN : ..... batas tanah ini

