

D- 7832 / 02-12-20

KEMENTERIAN AGRARIA DAN TATA RUANG / BADAN PERTANAHAN NASIONAL REPUBLIK INDONESIA




SERTIPIKAT (TANDA BUKTI HAK)

KANTOR PERTANAHAN
KABUPATEN / KOTA

WONOSOBO

1 1 • 2 5 • 1 1 • 0 8 • 4 • 0 0 0 3 1

KEMENTERIAN AGRARIA DAN TATA RUANG /
BADAN PERTANAHAN NASIONAL
REPUBLIC INDONESIA



SERTIPIKAT

HAK : PAKAI No. 00031

PROVINSI : JAWA TENGAH

KABUPATEN / KOTA : WONOSOBO

KECAMATAN : MOJOTENGAH

DESA / KELURAHAN : ANDONGSILI

DAFTAR ISI AN 307

No. 73159 / 2020

DAFTAR ISI AN 208

No. 36325 / 2020

KANTOR PERTANAHAN
KABUPATEN / KOTA


WONOSOBO

1 1 • 2 5 • 1 1 • 0 8 • 4 • 0 0 0 3 1

PENDAFTARAN - PERTAMA

Halaman :

<p>a) HAK : PAKAI</p> <p>No. : 00031</p> <p>Desa / Kel. : ANDONGSILI</p> <p>Tgl. berakhirnya hak :</p> <p>Untuk jangka waktu selama dipergunakan</p>	<p>d) NAMA PEMEGANG HAK</p> <p align="center">PEMERINTAH KABUPATEN WONOSOBO</p> <p>Tanggal lahir / akta pendirian</p>
<p>b) NIB : 11251108.01283</p> <p>Letak Tanah</p> <p>ANDONGSILI</p>	<p>g) PEMBUKUAN</p> <p align="center">Wonosobo, 07/12/2020</p> <p>Kepala Kantor Pertanahan</p> <p align="center">Kabupaten / Kota</p> <p align="center">Wonosobo</p>
<p>c) ASAL HAK</p> <p>1. Konversi</p> <p>2. Pemberian Hak dari Tanah Negara Aset Pemerintah Kabupaten Wonosobo.</p> <p>3. Pemecahan / Pemisahan / Penggabungan bidang</p>	<p>h) PENERBITAN SERTIPIKAT</p> <p align="center">Wonosobo, 07/12/2020</p> <p>Kepala Kantor Pertanahan</p> <p align="center">Kabupaten / Kota</p> <p align="center">Wonosobo</p>
<p>d) DASAR PENDAFTARAN</p> <p>1. Daftar Isian 202</p> <p>Tgl. :</p> <p>No. :</p>	<p>BUDIONO, A.Ptnh., M.H.</p> <p>NIP. 19700402 198903 1 003</p>
<p>2. Surat Keputusan</p> <p>Tgl. 01/12/2020</p> <p>No. 68/HP/BPN-11.25/2020</p>	<p>BUDIONO, A.Ptnh., M.H.</p> <p>NIP. 19700402 198903 1 003</p>
<p>3. Permohonan Pemecahan / Pemisahan / Penggabungan bidang</p> <p>Tgl. :</p> <p>No. :</p>	<p>BUDIONO, A.Ptnh., M.H.</p> <p>NIP. 19700402 198903 1 003</p>
<p>e) SURAT UKUR</p> <p>Tgl. 04/12/2020</p> <p>No. 00511/Andongsili/2020</p> <p>Luas 959 M²</p>	<p>BUDIONO, A.Ptnh., M.H.</p> <p>NIP. 19700402 198903 1 003</p>
<p>i) PENUNJUK</p> <ul style="list-style-type: none"> - Dipergunakan untuk Jalan Desa - Hak Pakai ini tidak boleh dipergunakan untuk tujuan lain / dialihkan haknya tanpa persetujuan tertulis dari Kepala Kantor Pertanahan Kabupaten Wonosobo. 	



1	1	•	2	5	•	1	1	•	0	8	•	4	•	0	0	0	3	1
---	---	---	---	---	---	---	---	---	---	---	---	---	---	---	---	---	---	---

NIB : 11251108.01283

SURAT UKUR

Nomor : 00511/Andongsili/2020

SEBIDANG TANAH TERLEKAT DALAM

- Provinsi : **JAWA TENGAH**
- Kabupaten / Kota : **WONOSOBO**
- Kecamatan : **MOJOTENGAH**
- Desa / Kelurahan : **ANDONGSILI**
- Peta : **Pendaftaran Nomor Peta Pendaftaran 49.1-36.068-16-7**
- Lembar : **Kotak B5**

Keadaan Tanah : **Sebidang tanah dipergunakan untuk jalan.**

Tanda-tanda batas : **Telah terpasang sesuai dengan Peraturan Pemerintah Nomor 24 Tahun 1997 jo Peraturan Menteri Negara Agraria/ Kepala Badan Pertanahan Nasional Nomor 3 Tahun 1997 Pasal 22 Ayat 1.**

Luas : **959 m2 (Sembilan Ratus Lima Puluh Sembilan Meter Persegi)**


Penunjukan dan penetapan batas : **Batas-batas ditunjukkan oleh : ONE ANDANG WARDOYO (pemohon/ kuasa pemohon) dan disetujui oleh pihak-pihak berbatasan.**

Ditetapkan dan diukur oleh : **Widodo Juniarto, SH.**



1000

SKALA 1 :



Koordinat Titik Tengah : X=246750.2463 Y=689869.5148

PENJELASAN :

_____ batas tanah ini

