

D: 7812 / 02/12/20

KEMENTERIAN AGRARIA DAN TATA RUANG / BADAN PERTANAHAN NASIONAL REPUBLIK INDONESIA



SERTIPIKAT (TANDA BUKTI HAK)




**KANTOR PERTANAHAN
KABUPATEN / KOTA**

WONOSOBO

1 1 • 2 5 • 1 1 • 0 8 • 4 • 0 0 0 2 7

KEMENTERIAN AGRARIA DAN TATA RUANG / BADAN PERTANAHAN NASIONAL REPUBLIK INDONESIA



SERTIPIKAT

HAK : PAKAIAN No. 00027

PROVINSI : JAWA TENGAH

KABUPATEN / KOTA : WONOSOBO

KECAMATAN : MOJOTENGAH

DESA / KELURAHAN : ANDONGSILI

**KANTOR PERTANAHAN
KABUPATEN / KOTA
WONOSOBO**

DAFTAR ISIAN 307
No. 73155 / 2020

DAFTAR ISIAN 208
No. 36321 / 2020

1 1 • 2 5 • 1 1 • 0 8 • 4 • 0 0 0 2 7

PENDAFTARAN - PERTAMA

Halaman :

<p>a) HAK : PAKAI</p> <p>No. : 00027</p> <p>Desa / Kel : ANDONGSILI</p> <p>Tgl. berakhirnya hak :</p> <p>Untuk jangka waktu selama dipergunakan :</p>	<p>d) NAMA PEMEGANG HAK</p> <p align="center">PEMERINTAH KABUPATEN WONOSOBO</p> <p>Tanggal lahir / akta pendirian :</p>
<p>b) NIB : 11251108.01281</p> <p>Letak Tanah : ANDONGSILI</p>	<p>g) PEMBUKUAN</p> <p align="center">Wonosobo, 07/12/2020</p> <p align="center">Kepala Kantor Pertanahan Kabupaten / Kota Wonosobo</p> <p align="center">ttd</p>
<p>c) ASAL HAK</p> <p>1. Konversi</p> <p>2. Pemberian Hak dari Tanah Negara Aset Pemerintah Kabupaten Wonosobo.</p> <p>3. Pemecahan / Pemisahan / Penggabungan bidang</p>	<p>h) PENERBITAN SERTIPIKAT</p> <p align="center">Wonosobo, 07/12/2020</p> <p align="center">Kepala Kantor Pertanahan Kabupaten / Kota Wonosobo</p> <p align="center">ttd</p>
<p>d) DASAR PENDAFTARAN</p> <p>1. Daftar Isian 202</p> <p>Tgl. :</p> <p>No. :</p> <p>2. Surat Keputusan Kakantah Kab. Wonosobo</p> <p>Tgl. : 01/12/2020</p> <p>No. : 87/HP/BPN-11.25/2020</p> <p>3. Permohonan Pemecahan / Pemisahan / Penggabungan bidang</p> <p>Tgl. :</p> <p>No. :</p>	<p align="center">BUDIONO, A.Ptnh., M.H.</p> <p align="center">NIP. 19700402 198903 1 003</p> <p align="center">ttd</p>
<p>e) SURAT UKUR</p> <p>Tgl. : 04/12/2020</p> <p>No. : 00516/Andongsili/2020</p> <p>Luas : 441 M²</p>	<p align="center">BUDIONO, A.Ptnh., M.H.</p> <p align="center">NIP. 19700402 198903 1 003</p>
<p>i) PENUNJUK</p> <ul style="list-style-type: none"> - Dipergunakan untuk Jalan Desa. - Hak Pakai ini tidak boleh dipergunakan untuk tujuan lain / dialihkan haknya tanpa persetujuan dari Kepala Kantor Pertanahan Kabupaten Wonosobo. 	<p align="center">BUDIONO, A.Ptnh., M.H.</p> <p align="center">NIP. 19700402 198903 1 003</p>



AAS309471

DAFTAR ISIAN 207

1 1 • 2 5 • 1 1 • 0 8 • 4 • 0 0 0 2 7

NIB : 11251108.01281

SURAT UKUR

Nomor : 00516/Andongsili/2020

SEBIDANG TANAH TERLETAK DALAM

Provinsi : JAWA TENGAH

Kabupaten / Kota : WONOSOBO

Kecamatan : MOJOTENGAH

Desa / Kelurahan : ANDONGSILI

Peta : Pendaftaran Nomor Peta Pendaftaran 49.1-36.069-04-1

Lembar : Kotak : B3

Keadaan Tanah : Sebidang tanah digunakan untuk jalan


Tanda-tanda batas : Telah terpasang sesuai dengan Peraturan Pemerintah Nomor 24 Tahun 1997 jo Peraturan

Menteri Negara Agraria/ Kepala Badan Pertanahan Nasional Nomor 3 Tahun 1997 Pasal 22 Ayat 1.

Luas : 441 m2 (Empat Ratus Empat Puluh Satu Meter Persegi)

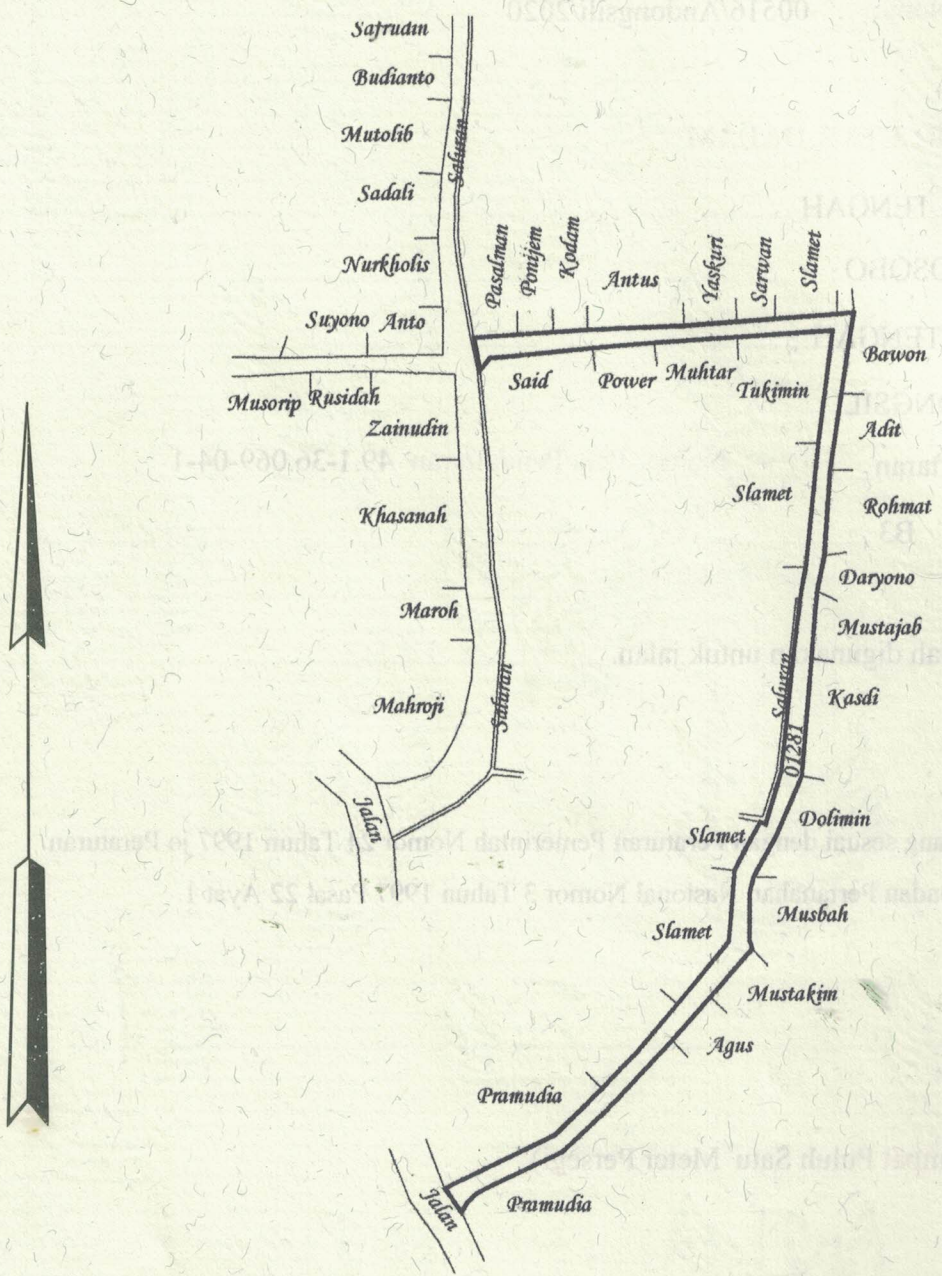
Penunjukan dan penetapan batas : Batas-batas ditunjukkan oleh :
ONE ANDANG WARDOYO (pemohon/ kuasa pemohon) dan disetujui oleh pihak-pihak berbatasan.

Ditetapkan dan diukur oleh **Widodo Juniarto, SH.**



1000

SKALA 1 :



Koordinat Titik Tengah : $X=246601.7986$ $Y=690208.5164$

PENJELASAN : batas tanah ini

