

KEMENTERIAN AGRARIA DAN TATA RUANG / BADAN PERTANAHAN NASIONAL REPUBLIK INDONESIA




SERTIPIKAT (TANDA BUKTI HAK)

KANTOR PERTANAHAN
KABUPATEN / KOTA

WONOSOBO

1 1 . 2 5 . 1 1 . 0 8 . 4 . 0 0 0 2 4

KEMENTERIAN AGRARIA DAN TATA RUANG /
BADAN PERTANAHAN NASIONAL
REPUBLIC INDONESIA



SERTIPIKAT

HAK : PAKAI No. 00024

PROVINSI : JAWA TENGAH
KABUPATEN / KOTA : WONOSOBO
KECAMATAN : MOJOTENGAH
D-E-S-A / KELURAHAN : ANDONGSILI

DAFTAR ISIAN 307
No. 72896 / 2020

DAFTAR ISIAN 208
No. 36252 / 2020

KANTOR PERTANAHAN
KABUPATEN / KOTA
WONOSOBO

1	1	.	2	5	.	1	1	.	0	8	.	4	.	0	0	0	2	4
---	---	---	---	---	---	---	---	---	---	---	---	---	---	---	---	---	---	---

PENDAFTARAN - PERTAMA

Halaman :

<p>a) HAK : PAKAI No. : 00024 Desa/ Kel : ANDONGSILI Tgl. berakhirnya hak : Untuk jangka waktu selama dipergunakan</p>	<p>f) NAMA PEMEGANG HAK PEMERINTAH KABUPATEN WONOSOBO</p>
<p>b) NIB : 11251108.01279 Letak Tanah ANDONGSILI</p>	<p>Tanggal lahir / akta pendirian</p>
<p>c) ASAL HAK 1. Konversi 2. Pemberian Hak dari Tanah Negara Aset Pemerintah Kabupaten Wonosobo. 3. Pemecahan / Pemisahan / Penggabungan bidang</p>	<p>g) PEMBUKUAN Wonosobo, 04/12/2020 Kepala Kantor Pertanahan Kabupaten / Kota Wonosobo ttd BUDIONO, A.Ptnh., M.H. NIP. 19700402 198903 1 003</p>
<p>d) DASAR PENDAFTARAN 1. Daftar Isian 202 Tgl. 01/12/2020 No. 71/HP/BPN-11.25/2020 2. Surat Keputusan Kakantah Kab. Wonosobo Tgl. 01/12/2020 No. 71/HP/BPN-11.25/2020 3. Permohonan Pemecahan / Pemisahan / Penggabungan bidang Tgl. 01/12/2020 No. 00515/Andongsili/2020 Luas : 2.157 M²</p>	<p>h) PENERBITAN SERTIPIKAT Wonosobo, 04/12/2020 Kepala Kantor Pertanahan Kabupaten / Kota Wonosobo ttd BUDIONO, A.Ptnh., M.H. NIP. 19700402 198903 1 003</p>
<p>e) SURAT UKUR Tgl. 04/12/2020 No. 00515/Andongsili/2020 Luas : 2.157 M²</p>	<p>BUDIONO, A.Ptnh., M.H. NIP. 19700402 198903 1 003</p>
<p>i) PENUNJUK - Dipergunakan untuk Bangunan Sekolah. - Hak Pakai ini tidak boleh dipergunakan untuk tujuan lain / dialihkan haknya tanpa persetujuan tertulis dari Kepala Kantor Pertanahan Kabupaten Wonosobo.</p>	



AAS309465

DAFTAR ISIAN 207

1	1	•	2	5	•	1	1	•	0	8	•	4	•	0	0	0	2	4
---	---	---	---	---	---	---	---	---	---	---	---	---	---	---	---	---	---	---

NIB : 11251108.01279

SURAT UKUR

Nomor : 00515/Andongsili/2020

SEBIDANG TANAH TERLEKAT DALAM

Provinsi : **JAWA TENGAH**

Kabupaten / Kota : **WONOSOBO**

Kecamatan : **MOJOTENGAH**

Desa / Kelurahan : **ANDONGSILI**

Peta : **Pendaftaran** Nomor Peta Pendaftaran **49.1-36.069-04-1**

Lembar : **Kotak : A1**

Kedadaan Tanah : **Sebidang tanah diatasnya berdiri bangunan sekolah.**

Tanda-tanda batas : **Telah terpasang sesuai dengan Peraturan Pemerintah Nomor 24 Tahun 1997 jo Peraturan**


Menteri Negara Agraria/ Kepala Badan Pertanahan Nasional Nomor 3 Tahun 1997 Pasal 22 Ayat 1.

Luas : **2.157 m2 (Dua Ribu Seratus Lima Puluh Tujuh Meter Persegi)**

Penunjukan dan penetapan batas : **Batas-batas ditunjukkan oleh :**

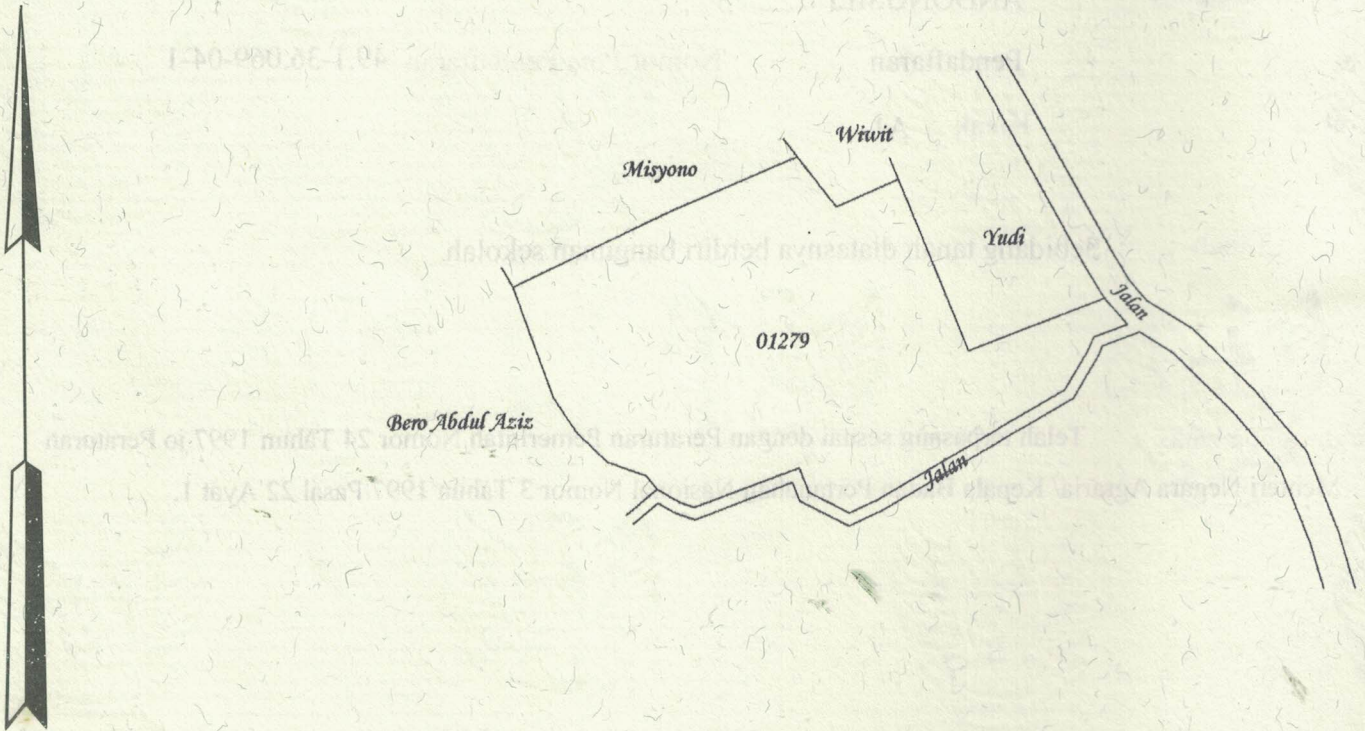
ONE ANDANG WARDOYO (pemohon/ kuasa pemohon) dan disetujui oleh pihak-pihak berbatasan.

Ditapkan dan diukur oleh Widodo Juniarto, SH.



1000

SKALA 1 :



Koordinat Titik Tengah : X=246547.9655 Y=690066.3704

PENJELASAN : **batas tanah ini**

