

# BADAN PERTANAHAN NASIONAL



## SERTIPIKAT

( TANDA BUKTI HAK )




KANTOR PERTANAHAN  
KABUPATEN/KOTAMADYA

W O N O S O B O . -

AF 796118

11	25	11	08	4	00006
----	----	----	----	---	-------

# BADAN PERTANAHAN NASIONAL



## BUKU TANAH

HAK : P A K A I. No. 6

PROPINSI : JAWA - TENGAH.

KABUPATEN/KOTAMADYA : WONOSOBO.

KECAMATAN : MOJOTENGAH.

D E S A / K E L U R A H A N : ANDONGSILI.

KANTOR PERTANAHAN  
KABUPATEN/KOTAMADYA

WONOSOBO.

DAFTAR ISIAN 208  
No. 1266/A/Bpn /19.95

DAFTAR ISIAN 307  
No. 2641/A/Bpn /19.95

11.25.11.08.4.00006

PENDAFTARAN - PERTAMA

Halaman :

a) HAK : PAKAI.  
No. : 6  
Desa : ANDONGSILI.

f) NAMA PEMEGANG HAK  
= **Dr. Andonggili, Kec. Mojotengah** =

b) NAMA JALAN/PERSIL  
**Andongsili/Palai Desa.**

g) PEMBUKUAN  
Wonosobo, Tgl. **10 - 10 - 1995**

- c) ASAL PERSIL
- 1. Konversi  
**C. 11.P.26.D.I./**
- 2. Pemberian hak
- 3. Pemisahan
- 4. Penggabungan

Kepala Kantor Pertanahan  
Kabupaten/Kotamadya  
**WONOSOBO.**  
.....  
ttt.

**Drs. SOENYOTO.**

NIP **010 055 773.**

d) SURAT KEPUTUSAN

h) PENERBITAN SERTIPIKAT  
Wonosobo, Tgl. **10 - 10 - 1995**

Kepala Kantor Pertanahan  
Kabupaten/Kotamadya  
**WONOSOBO.**

Uang pemasukan/biaya administrasi

Lamanya hak berlaku

Berakhirnya hak

Tgl.

**Drs. SOENYOTO.**

NIP **010 055 773.**

e) SURAT UKUR  
GAMBAR SITUASI

Tgl. : **22 - 6 - 1995.**

No. : **1209/IPK/1995.**

Luas : **± 1.610.M2.**

i) PENUNJUK



11.25.11.08.4.00006

Nomor hak : P.C.

C.11.P.26.21

# SURAT UKUR GAMBAR SITUASI

Nomor : 1209 / BPN ..... / 1995.

## SEBIDANG TANAH TERLEKAT DALAM

Propinsi : Jawa Tengah

Kabupaten/Kotamadya : Wonosobo

Kecamatan : Mojotengah

Desa/Kelurahan : Andongsili.

Peta : .....


Lembar : ..... Kotak : ..... Nomor Pendaftaran : .....

Keadaan Tanah : Tanah pertanian.

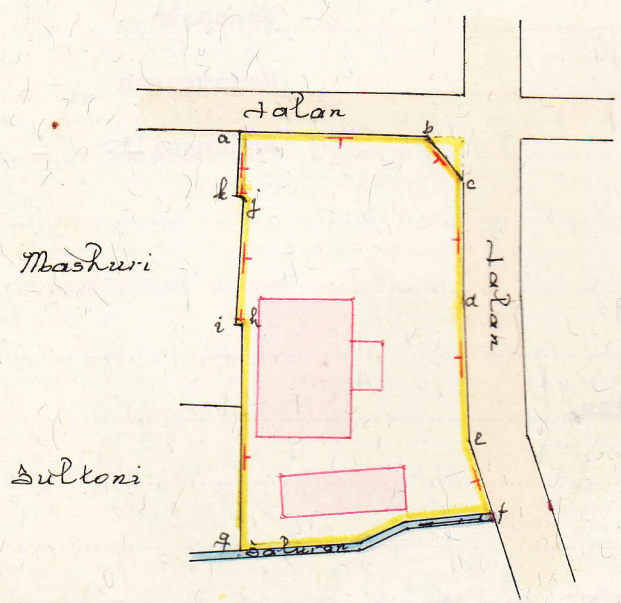
Tanda-tanda batas : Pagar tembok, tembok a-b, b-c, c-d, d-e, e-f, g-h, h-i, i-j, j-k, k-a berdiri diatas batas; telah memenuhi P.M.A.No.8/1961.-

Luas : ± 1610 M2. ( Seribu enam ratus sepuluh meter persegi ).-

Penunjukan dan penetapan batas : batas-2 ditunjukkan oleh sDp, M. SUMANDI AS.



PERBANDINGAN 1 : 1000.....



PENJELASAN : ..... batas tanah ini

