



BADAN PERTANAHAN NASIONAL



BUKU TANAH

HAK : **PAKAI** No. **20**



PROPINSI

WONOSOBO

KABUPATEN/KOTAMADYA

NGJOTENGAH

KECAMATAN

ROMIREJO

D E S A / K E L U R A H A N

**KANTOR PERTANAHAN
KABUPATEN/KOTAMADYA**

DAFTAR ISIAN 208

No. **240/BPN** /19**90**

DAFTAR ISIAN 307

No. **2247/BPT/A/1990**

11.25.11.10.4.00020

PENDAFTARAN - PERTAMA

Halaman :

<p>a) HAK : PAKAT No. : 20. Desa : BUMILEDJO.</p>	<p>f) NAMA PEMEGANG HAK = DESA ANDONGSILI</p>
<p>b) NAMA JALAN/PERSIL</p>	
<p>c) ASAL PERSIL</p> <ol style="list-style-type: none"> 1. Konversi 2. Pemberian hak <i>Bekas Hak Insan 0.837.</i> 3. Pemisahan 4. Penggabungan 	<p>g) PEMBUKUAN WONGSOSOBO Tgl. 25-10-1990 Kepala Kantor Pertanahan Kabupaten/Kotamadya WONGSOSOBO. ttd. Drs. DARJANTO NIP 010 054 342--</p>
<p>d) SURAT KEPUTUSAN KA KANWIL BPN PROPINSI JAWA TENGAH No. SK. DA. II/HP/1335/1/3142/90 Tgl. 2-3-1990 Uang pemasukan/biaya administrasi Rp. 15.000,- Lamanya hak berlaku --- Berakhirnya hak Tgl. ---</p>	<p>h) PENERBITAN SERTIPIKAT WONGSOSOBO Tgl. 25-10-1990 Kepala Kantor Pertanahan Kabupaten/Kotamadya WONGSOSOBO.  Drs. DARJANTO NIP 010 054 342--</p>
<p>e) SURAT UKUR GAMBAR SITUASI Tgl. : 12-9-1990 No. : 870/BPM/1990 Luas : ± 0.100 Ha.</p>	<p>i) PENUNJUK</p>

41.25.11.10.4.00020.

Nomor hak : P-20

SURAT UKUR
GAMBAR SITUASI

Nomor : 870/BN.119.912

SEBIDANG TANAH TERLETAK DALAM

Propinsi : JAWA TENGAH

Kabupaten/Kotamadya : WOMBODO

Kecamatan : MOWOTENGAH

Desa/Kelurahan : BUMIREJO

Peta :


Lembar : Kotak : Nomor Pendaftaran :

Keadaan Tanah :


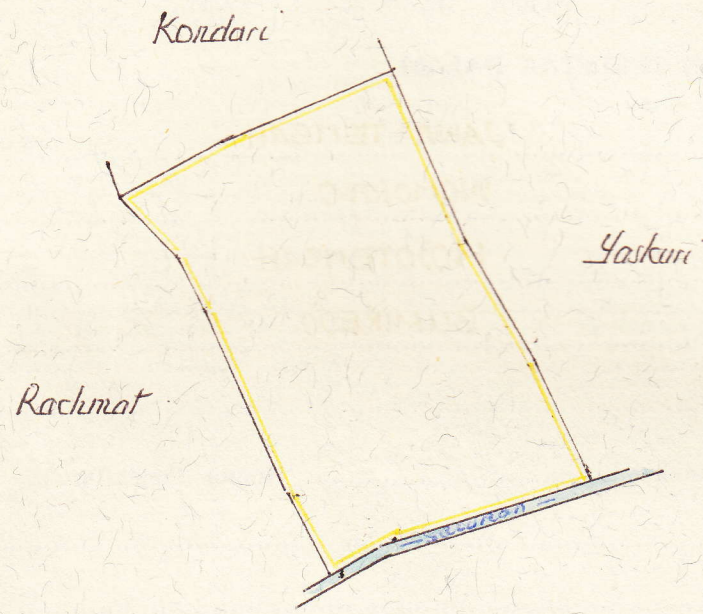
Tanda tanda batas :

Luas : ± 2160 m2 (dua ribu seratus enam puluh meter persegi)

Penunjukan dan penetapan batas :



PERBANDINGAN 1 : 1000.



PENJELASAN : batas tanah ini

