

BADAN PERTANAHAN NASIONAL



SERTIPIKAT

(TANDA BUKTI HAK)

KANTOR PERTANAHAN
KABUPATEN/KOTAMADYA

WONOSOBO.

AA 970021

1	1	.	2	5	.	1	1	.	1	0	.	4	.	0	0	0	1	4
---	---	---	---	---	---	---	---	---	---	---	---	---	---	---	---	---	---	---

355/90.

Kaus

BADAN PERTANAHAN NASIONAL



BUKU TANAH

HAK : P A K A I . No. 14



PROPINSI :

KABUPATEN/KOTAMADYA : WONOSOBO.

KECAMATAN : MOJOPENGAH.

D E S A / K E L U R A H A N : BUMIREJO.

**KANTOR PERTANAHAN
KABUPATEN/KOTAMADYA**

WONOSOBO.


DAFTAR ISIAN 208
No. 446 / BPN / 1990.

DAFTAR ISIAN 307
No. 1306 / BPN / E / 1990.

11.25.11.10.4.00014.

PENDAFTARAN - PERTAMA

Halaman :

<p>a) HAK : PAKAI. No. : 14. Desa : BUMIREJO.</p>	<p>f) NAMA PEMEGANG HAK = DESA ANDONGSILI =</p>
<p>b) NAMA JALAN/PERSIL</p>	<p>g) PEMBUKUAN</p>
<p>c) ASAL PERSIL</p> <ol style="list-style-type: none"> 1. Konversi — 2. Pemberian hak Bekas hak yasan C.939. 3. Pemisahan 4. Penggabungan 	<p>Wonosobo, Tgl. 19-9-1990</p> <p>Kepala Kantor Pertanahan Kabupaten/Kotamadya WONOSOBO.</p> <p>..... ttd. Drs. DARMANTO. NIP 010 054 342.</p>
<p>d) SURAT KEPUTUSAN Kepala Kantor Wilayah Badan Pertanahan Nasional Propinsi Jawa - Tengah. No.SK.DA.II/HP/1327/1/3135/90 Tgl. 2 - 3 - 1990.</p> <p>Uang pemasukan/biaya administrasi Rp. 15.000,-</p> <p>Lamanya hak berlaku —</p> <p>Berakhirnya hak Tgl. —</p>	<p>h) PENERBITAN SERTIPIKAT Wonosobo, Tgl. 10 - 9 - 1992</p> <p>Kepala Kantor Pertanahan Kabupaten/Kotamadya WONOSOBO.</p> <p>..... Drs. DARMANTO. NIP 010 054 342.</p> 
<p>e) SURAT UKUR GAMBAR SITUASI</p> <p>Tgl. : 29-8-1990 No. : 668/Bprt/1990 Luas : ± 2862.M2.</p>	<p>i) PENUNJUK</p>

11.25.11.10.4.00014

Nomor hak : P.14.

SURAT UKUR GAMBAR SITUASI

Nomor : 668/APN.11990.

SEBIDANG TANAH TERLETAK DALAM

Propinsi : JAWA TENGAH

Kabupaten/Kotamadya : WONOREJO

Kecamatan : MOJOTENGAH

Desa/Kelurahan : BUMIREJO

Peta :

Lembar : Kotak : Nomor Pendaftaran :

Keadaan Tanah :

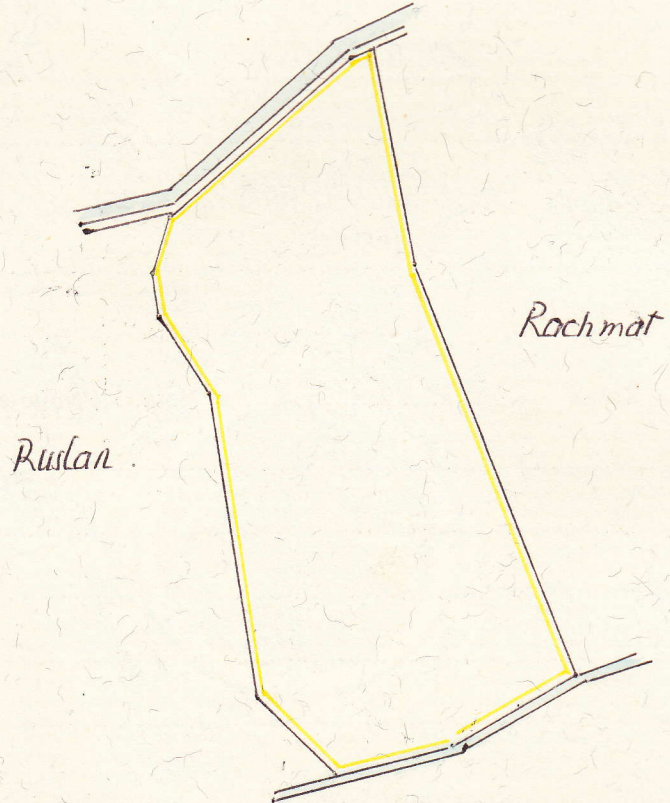


Tanda tanda batas :

Luas : ± 2862 M2. (dua ribu delapan ratus enam puluh dua meter persegi).

Penunjukan dan penetapan batas :

PERBANDINGAN 1 : 1000



PENJELASAN : batas tanah ini

Hal lain-lain : Dikawatir DMKI LAMP. SIC 110 : Sle. DA. II / HP / 1327 / 3135 / 90

TGL. 2-3-1990

Sl. 110. 23/3/1989. TGL 6-1-1989.

Daftar Isian 302 tgl. No.

Daftar Isian 307 tgl. 10-9-1990 No. 1305/BPTI/E/90

(milya Rp 100.)

UNTUK SERTIPIKAT

WOTOSOBO Tgl. 29-8-1990

WOTOSOBO Tgl. 10-9-1990

Kepala Seksi Pengukuran dan Pendaftaran Tanah

Kepala Kantor Pertanahan Kabupaten/Kotamadya

Kantor Pertanahan Kabupaten/Kotamadya

WOTOSOBO

WOTOSOBO


ttt

DRS. DIRMAMTO

MISWAR DAMTA BSC.

NIP 010.054.342

NIP 010.038.874



Handwritten signature and stamp of DRS. DIRMAMTO

Lihat surat-ukur gambar situasi Pemisahan Penggabungan Nomor : /19..... Nomor hak : Pengganti

Table with 4 columns: Dikeluarkan surat ukur/gambar situasi, Tanggal, Nomor, Luas, Nomor hak, Sisa luas

Sisanya diuraikan dalam surat-ukur gambar situasi Nomor : /19..... Nomor hak