

# BADAN PERTANAHAN NASIONAL



## SERTIPIKAT

( TANDA BUKTI HAK )

**KANTOR PERTANAHAN  
KABUPATEN/KOTAMADYA**


WONOSOBO.

346/90.

AA 970029  
7

11	25	11	10	4	00005
----	----	----	----	---	-------

# BADAN PERTANAHAN NASIONAL



## BUKU TANAH

HAK : P A K A I. No. 5.



PROPINSI :

KABUPATEN/KOTAMADYA :

KECAMATAN :

D E S A / K E L U R A H A N :

KANTOR PERTANAHAN  
KABUPATEN/KOTAMADYA

WONOSOBO.

DAFTAR ISIAN 208  
No. 427 / BPN / 1990.

DAFTAR ISIAN 307  
No. 1288 / BPN / E / 1990.

11.25.11.10.4.00005

**P E N D A F T A R A N - P E R T A M A**

Halaman :

<p>a) HAK : PAKAI. No. : 5. Desa : BUMIREJO.</p>	<p>f) NAMA PEMEGANG HAK = DESA ANDONGSILI =</p>
<p>b) NAMA JALAN/PERSIL</p>	
<p>c) ASAL PERSIL</p> <ol style="list-style-type: none"> <li>1. Konversi</li> <li>2. Pemberian hak Bekas hak yasan C.939.</li> <li>3. Pemisahan</li> <li>4. Penggabungan</li> </ol>	<p>g) PEMBUKUAN Wonosobo, Tgl. 10-9-1999. Kepala Kantor Pertanahan Kabupaten/Kotamadya WONOSOBO. ttd. Drs. DARMANTO. NIP 010 054 342.</p>
<p>d) SURAT KEPUTUSAN Kepala Kantor Wilayah Badan Pertanahan Nasional Propinsi Jawa - Tengah. No.SK.DA.II/HP/1325/1/3136/90 Tgl. 2 - 3 - 1990. Uang pemasukan/biaya administrasi Rp. 15.000,- Lamanya hak berlaku — Berakhirnya hak Tgl. —</p>	<p>h) PENERBITAN SERTIPIKAT Wonosobo, Tgl. 10-9-1990. Kepala Kantor Pertanahan Kabupaten/Kotamadya WONOSOBO. Drs. DARMANTO. NIP 010 054 342.</p>
<p>e) <u>SURAT UKUR</u> <u>GAMBAR SITUASI</u> Tgl. : 29-8-1990 No. : 663/BPT/1990 Luas : ± 2425.M2.</p>	<p>i) PENUNJUK</p>

11.25.11.10.4.00005

Nomor hak : P.S.

# SURAT UKUR GAMBAR SITUASI


Nomor : *663/BPN.119.90*

## SEBIDANG TANAH TERLETAK DALAM

Propinsi : ..... *Jawa Tengah*  
Kabupaten/Kotamadya : ..... *Widomaba*  
Kecamatan : ..... *Mojotengah*  
Desa/Kelurahan : ..... *Bunirejo*

Peta : .....  
Lembar : ..... Kotak : ..... Nomor Pendaftaran : .....

Keadaan Tanah : .....

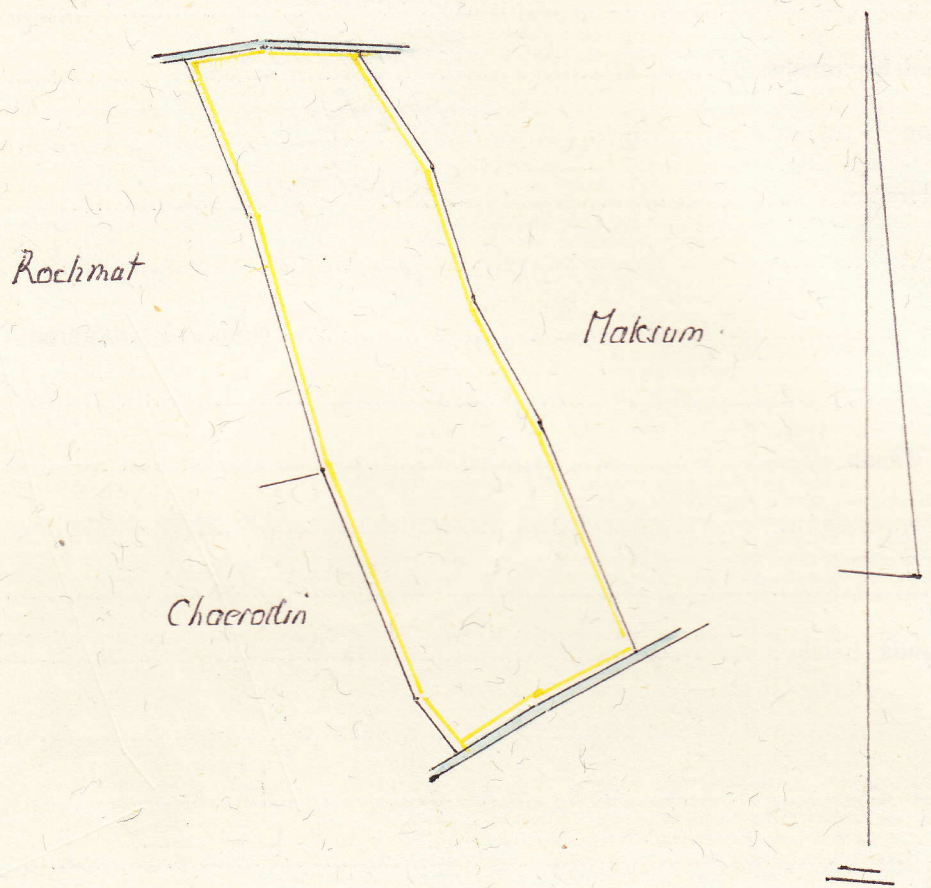


Tanda tanda batas : .....

Luas : *± 2425 m2 (dua ribu empat ratus dua puluh lima meter persegi)*

Penunjukan dan penetapan batas : *—*

PERBANDINGAN 1 : 10000



PENJELASAN : ..... batas tanah ini

Hal lain-lain : DIKUTIP DARI CAMPURAN SK. 10 SKDA II / HP / 1325 / 3136 / 90

Tgl. 2-3-1990

6s. 10.23/2/1989 Tgl. 6-1-1989

Daftar Isian 302 tgl. .... No. ....

Daftar Isian 307 tgl. 10-9-1990 No. 1287/BPT/E/90

(biaya Rp 100.-)

**UNTUK SERTIPIKAT**

WOMOSOBO Tgl. 29-8-1990

WOMOSOBO Tgl. 10-9-1990

Kepala Seksi Pengukuran dan Pendaftaran Tanah

Kepala Kantor Pertanahan  
Kabupaten/Kotamadya

Kantor Pertanahan  
Kabupaten/Kotamadya

WOMOSOBO

WOMOSOBO

ttt

DRS. DARTAMTO

HISWAR DIMITA BSC.

NIP 010-054-342

NIP 010-038-874

Lihat surat-ukur Pemisahan Nomor : ..... /19..... Nomor hak : .....  
gambar situasi Penggabungan Pengganti

Dikeluarkan surat ukur/gambar situasi		Luas	Nomor hak	Sisa luas
Tanggal	Nomor			

Sisanya diuraikan dalam surat-ukur Nomor : ..... /19..... Nomor hak : .....  
gambar situasi