

BADAN PERTANAHAN NASIONAL



SERTIPIKAT

(TANDA BUKTI HAK)



**KANTOR PERTANAHAN
KABUPATEN/KOTAMADYA**


WONOSOBO.

347/90.

AA 970038

11.25.11.10.4.00006

BADAN PERTANAHAN NASIONAL



BUKU TANAH

HAK : PAKAI. No. 6.



PROPINSI :
KABUPATEN/KOTAMADYA : WONOSOBO.
KECAMATAN : MOJOTENGAH.
D E S A / K E L U R A H A N : ANDONGSILTA, BUMIREJO }

**KANTOR PERTANAHAN
KABUPATEN/KOTAMADYA**

WONOSOBO.

DAFTAR ISIAN 208
No. 438 / DPTL / 19.90.

DAFTAR ISIAN 307
No. 1390 / DPTL / E / 19.90.

11.25.11.10.4.00006

P E N D A F T A R A N - P E R T A M A

Halaman :

<p>a) HAK : PAKAT. No. : 6. Desa : BUMIREJO.</p>	<p>f) NAMA PEMEGANG HAK = DESA ANDONGSILI =</p>
<p>b) NAMA JALAN/PERSIL</p>	<p>g) PEMBUKUAN Wonosobo, Tgl. 10-9-1990. Kepala Kantor Pertanahan Kabupaten/Kotamadya WONOSOBO.</p>
<p>c) ASAL PERSIL 1. Konversi 2. Pemberian hak Bekas Hak Yasan C. 899. 3. Pemisahan 4. Penggabungan</p>	<p>h) PENERBITAN SERTIPIKAT Wonosobo, Tgl. 10-9-1990. Kepala Kantor Pertanahan Kabupaten/Kotamadya WONOSOBO. Drs. DARMANTO. NIP 010 054 342.</p>
<p>d) SURAT KEPUTUSAN Kepala Kantor Wilayah Badan Pertanahan Nasional Propinsi Jawa - Tengah. NO.SK.DA.II/HM/1334/1/3134/90 Tgl. 2 - 3 - 1990. Uang pemasukan/biaya administrasi Rp.15.000,- Lamanya hak berlaku — Berakhirnya hak Tgl. —</p>	<p>i) PENUNJUK Drs. DARMANTO. NIP 010 054 342.</p>
<p>e) SURAT UKUR GAMBAR SITUASI Tgl. : 29-8-1990 No. : 662/BPT/1990 Luas : ± 340.M2.</p>	



11.25.11.10.4.00006

Nomor hak : P.6.

SURAT UKUR
GAMBAR SITUASI

Nomor : 662/SPN.119.90

SEBIDANG TANAH TERLETAK DALAM

Propinsi : Jawa-Tengah

Kabupaten/Kotamadya : WomosoBO

Kecamatan : MOJO TENGAH

Desa/Kelurahan : BUNIREJO

Peta :

Lembar : Kotak : Nomor Pendaftaran :

Keadaan Tanah :


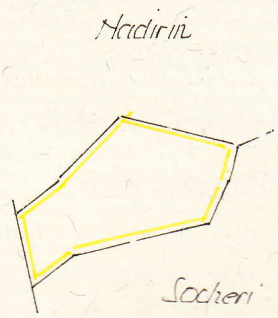


Tanda tanda batas :

Luas : ± 340 M2. (Tiga ratus empat puluh meter persegi).

Penunjukan dan penetapan batas :

PERBANDINGAN 1 : 1070



PENJELASAN : batas tanah ini

