

BADAN PERTANAHAN NASIONAL



SERTIPIKAT

(TANDA BUKTI HAK)

**KANTOR PERTANAHAN
KABUPATEN/KOTAMADYA**


W O N O S O B O .

352/90.

AA 970035

1	1	.	2	5	.	1	1	.	1	0	.	4	.	0	0	0	1	1
---	---	---	---	---	---	---	---	---	---	---	---	---	---	---	---	---	---	---

BADAN PERTANAHAN NASIONAL



BUKU TANAH

HAK : No.



PROPINSI :

KABUPATEN/KOTAMADYA →

WONOSOBO.

KECAMATAN :

MOJOTENGAH.

DESA/KELURAHAN :

BUMIREJO.

KANTOR PERTANAHAN
KABUPATEN/KOTAMADYA

WONOSOBO.

DAFTAR ISIAN 208

No. 443 / E.P.N. / 1920.


DAFTAR ISIAN 307

No. 1200 / E.P.N. / E.1920.

11 · 25 · 11 · 10 · 4 · 00011

PENDAFTARAN - PERTAMA

Halaman :

<p>a) HAK : PAKAI, No. : II. Desa : BUMIREJO.</p>	<p>f) NAMA PEMEGANG HAK = DESA ANDONGSILI =</p>
<p>b) NAMA JALAN/PERSIL</p>	
<p>c) ASAL PERSIL</p> <ol style="list-style-type: none"> 1. Konversi— 2. Pemberian hak Bekas Hak yasan C.900. 3. Pemisahan— 4. Penggabungan— 	<p>g) PEMBUKUAN Wonosobo, Tgl. 10-9-1999. Kepala Kantor Pertanahan Kabupaten/Kotamadya WONOSOBO. ttd. Drs, DARMANTO. NIP 010 054 342.</p>
<p>d) SURAT KEPUTUSAN Kepala Kantor Wilayah Badan Pertanahan Nasional Propinsi Jawa - Tengah. No.SK.DA.II/HP/1331/3155/90. Tgl. 2-3-1990. Uang pemasukan/biaya administrasi Rp. 15.000,- Lamanya hak berlaku - Berakhirnya hak Tgl. -</p>	<p>h) PENERBITAN SERTIPIKAT Wonosobo, Tgl. 10-9-1990 Kepala Kantor Pertanahan Kabupaten/Kotamadya WONOSOBO. Drs, DARMANTO. NIP 010 054 342.</p> 
<p>e) SURAT UKUR GAMBAR SITUASI Tgl. : 29-8-1990 No. : 671/BPM/1990 Luas : ± 1.770.M2.</p>	<p>i) PENUNJUK</p>

11 · 25 · 11 · 10 · 4 · 000 11

Nomor hak : P.11

SURAT UKUR GAMBAR SITUASI

Nomor : 671/B.PN/11990

SEBIDANG TANAH TERLETAK DALAM

Propinsi : JAWA TENGAH

Kabupaten/Kotamadya : WONOREJO


Kecamatan : BMOJO TENGAH

Desa/Kelurahan : BUMIREJO

Peta :

Lembar : Kotak : Nomor Pendaftaran :

Keadaan Tanah :

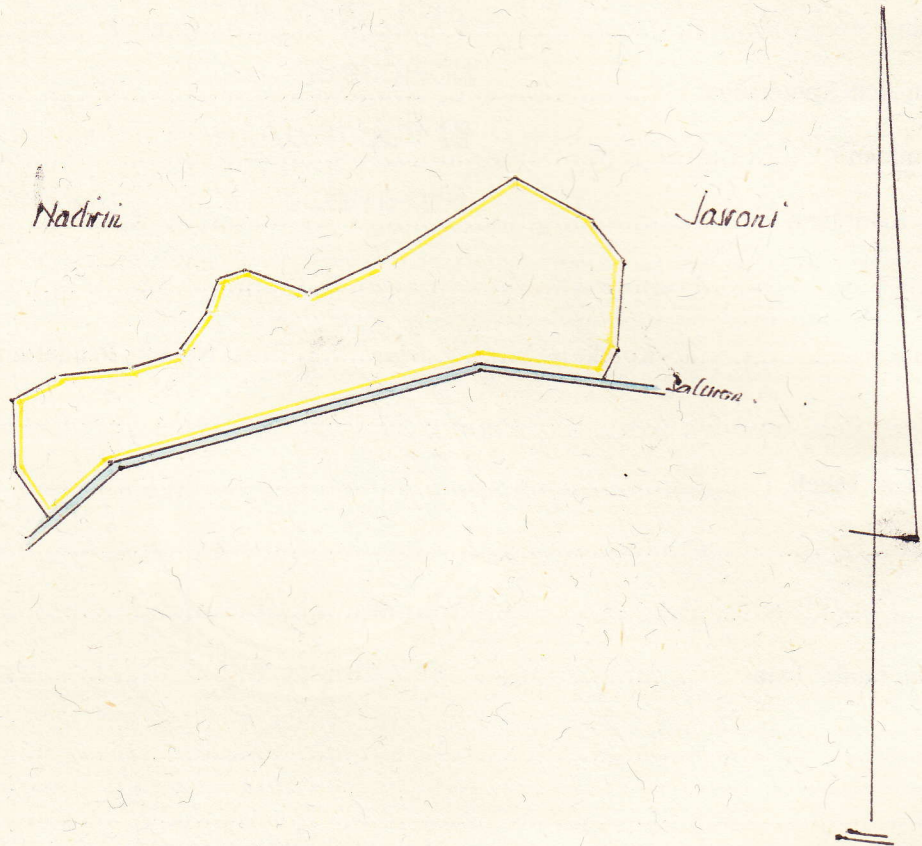


Tanda tanda batas :

Luas : ± 1770 M2 (SERIBU TUJUH RATUS TUJUH PULUH METER PERSEGI)

Penunjukan dan penetapan batas :

PERBANDINGAN 1 : 1000 =



PENJELASAN : batas tanah ini

