

Kewen P.

BADAN PERTANAHAN NASIONAL



SERTIPIKAT

(TANDA BUKTI HAK)



**KANTOR PERTANAHAN
KABUPATEN/KOTAMADYA**

WONOSOBO.


328/90

AA 970024

| | | | | | |
|----|----|----|----|---|-------|
| 11 | 25 | 11 | 10 | 4 | 00007 |
|----|----|----|----|---|-------|


pemer

BADAN PERTANAHAN NASIONAL



BUKU TANAH

HAK : **PAKAL** No. **7**



PROPINSI :

KABUPATEN/KOTAMADYA : **WONOSOBO**

KECAMATAN : **NOJOPENGAH**

D E S A/KELURAHAN : **BUMIREJO**

**KANTOR PERTANAHAN
KABUPATEN/KOTAMADYA**

WONOSOBO

DAFTAR ISIAN 208

No. **129/BPA/1990**


DAFTAR ISIAN 307

No. **1292/BPT/1990**

11.25.11.10.4.00007

PENDAFTARAN - PERTAMA

Halaman :

| | |
|---|--|
| <p>a) HAK : PAKAI.</p> <p>No. : 7.</p> <p>Desa : BUMIREJO.</p> | <p>d) NAMA PEMEGANG HAK = DESA ANDONGSILI =</p> |
| <p>b) NAMA JALAN/PERSIL</p> | <p>b) PEMBUKUAN</p> |
| <p>c) ASAL PERSIL</p> <p>1. Konversi</p> <p>2. Pemberian hak Bekas Hak yasan C.939.</p> <p>3. Pemisahan</p> <p>4. Penggabungan</p> | <p>Wonosobo, Tgl. 10 - 9 - 1990</p> <p>Kepala Kantor Pertanahan Kabupaten/Kotamadya WONOSOBO.</p> <p>..... Drs. DARMANTO. NIP 010 054 342.</p> |
| <p>d) SURAT KEPUTUSAN</p> <p>Kepala Kantor Wilayah Badan Pertanahan Nasional Propinsi Jawa - Tengah.</p> <p>No.SK.DA.II/HP/1328/1/3140/90.</p> <p>Tgl. 2 - 3 - 1990.</p> <p>Uang pemasukan/biaya administrasi Rp. 15.000,-</p> <p>Lamanya hak berlaku —</p> <p>Berakhirnya hak Tgl. —</p> | <p>h) PENERBITAN SERTIPIKAT</p> <p>Wonosobo, Tgl. 10 - 9 - 1990.</p> <p>Kepala Kantor Pertanahan Kabupaten/Kotamadya WONOSOBO.</p> <p>..... Drs. DARMANTO. NIP 010 054 342.</p>  |
| <p>e) SURAT UKUR GAMBAR SITUASI</p> <p>Tgl. : 29-8-1990</p> <p>No. : 659/BPM/1990</p> <p>Luas : ± 984.M2.</p> | <p>i) PENUNJUK</p> |

11.25.11.10.4.00007

Nomor hak : P.7.

SURAT UKUR GAMBAR SITUASI

Nomor : 659/DPN/119.90

SEBIDANG TANAH TERLETAK DALAM

Propinsi : JAWA TENGGAH

Kabupaten/Kotamadya : WONOREJO

Kecamatan : MOJOTENGAH

Desa/Kelurahan : BUMIREJO

Peta :

Lembar : Kotak : Nomor Pendaftaran :

Keadaan Tanah :

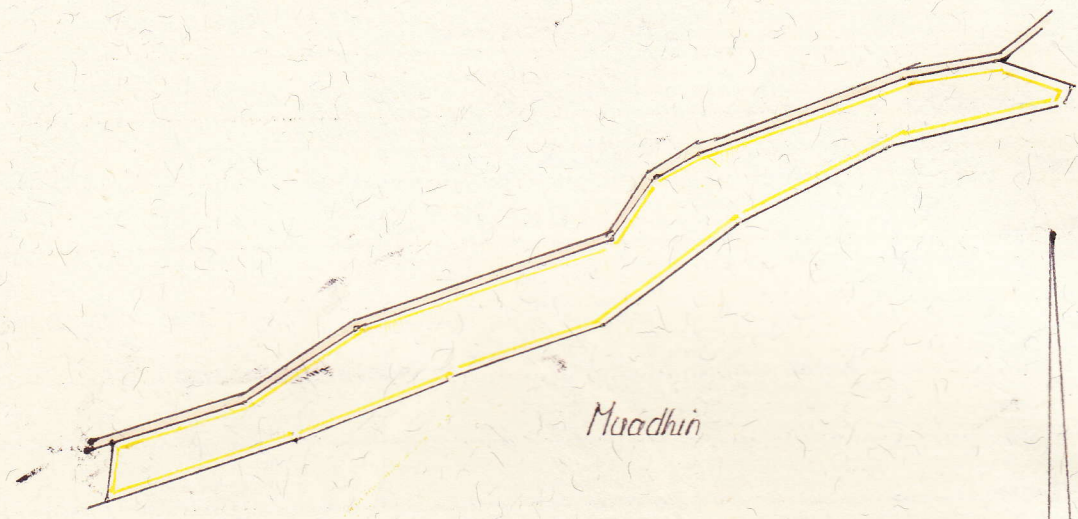
Tanda tanda batas :

Luas : ± 984 M² (sembilan ratus delapan puluh empat meter persegi)

Penunjukan dan penetapan batas : —



PERBANDINGAN 1 : 1000



PENJELASAN : batas tanah ini

