

BADAN PERTANAHAN NASIONAL



SERTIPIKAT

(TANDA BUKTI HAK)



**KANTOR PERTANAHAN
KABUPATEN/KOTAMADYA**


WONOSOBO.

351/90-4/4

AA 970023

11.25.11.10.4.00010

BADAN PERTANAHAN NASIONAL



BUKU TANAH

HAK : P A K A I No. 10

PROPINSI :

KABUPATEN/KOTAMADYA : WONOSOBO

KECAMATAN : MOJOTENGAH

D E S A / K E L U R A H A N : BUMIREJO

KANTOR PERTANAHAN
KABUPATEN/KOTAMADYA

WONOSOBO.


DAFTAR ISIAN 208
No. 442 / BPU /19.90.

DAFTAR ISIAN 307
No. 1205 / BPTN / E /19.90.

11.25.11.10.4.00010

P E N D A F T A R A N - P E R T A M A

Halaman :

<p>a) HAK : PAKAI. No. : 10. Desa : BUMIREJO.</p>	<p>f) NAMA PEMEGANG HAK = DESA ANDONGSILI =</p>
<p>b) NAMA JALAN/PERSIL</p>	<p>g) PEMBUKUAN</p>
<p>c) ASAL PERSIL</p> <ol style="list-style-type: none"> 1. Konversi 2. Pemberian hak Bekas Hak Yasan C.244. 3. Pemisahan 4. Penggabungan 	<p>Wonosobo, Tgl. 10 - 9 - 1990.</p> <p>Kepala Kantor Pertanahan Kabupaten/Kotamadya WONOSOBO.</p> <p>ttd.</p> <p>Drs. DARMANTO.</p> <p>NIP 010 054 342.</p>
<p>d) SURAT KEPUTUSAN Kepala Kantor Wilayah Badan Pertanahan Nasional Propinsi Jawa - Tengah. No.SK.DA.II/HP/1336/1/3145/90 Tgl. 2 - 3 - 1990. Uang pemasukan/biaya administrasi Rp. 15.000,- Lamanya hak berlaku — Berakhirnya hak Tgl. —</p>	<p>h) PENERBITAN SERTIPIKAT</p> <p>Wonosobo, Tgl. 10 - 9 - 1990.</p> <p>Kepala Kantor Pertanahan Kabupaten/Kotamadya WONOSOBO.</p>  <p>Drs. DARMANTO.</p> <p>NIP 010 054 342.</p>
<p>e) <u>SURAT UKUR</u> <u>GAMBAR SITUASI</u></p> <p>Tgl. : 29-8-1990 No. : 658/BPM/1990 Luas : ± 4046.M2.</p>	<p>i) PENUNJUK</p>

11.25.11.10.4.00010


Nomor hak : P.10

SURAT UKUR
GAMBAR SITUASI

Nomor : 658/SPN.119.90

SEBIDANG TANAH TERLEKAT DALAM

Propinsi : JAWA - TENGAH
Kabupaten/Kotamadya : WONOSOBO
Kecamatan : MOJOTENGAH
Desa/Kelurahan : BUMIREJO
Peta :
Lembar : Kotak : Nomor Pendaftaran :



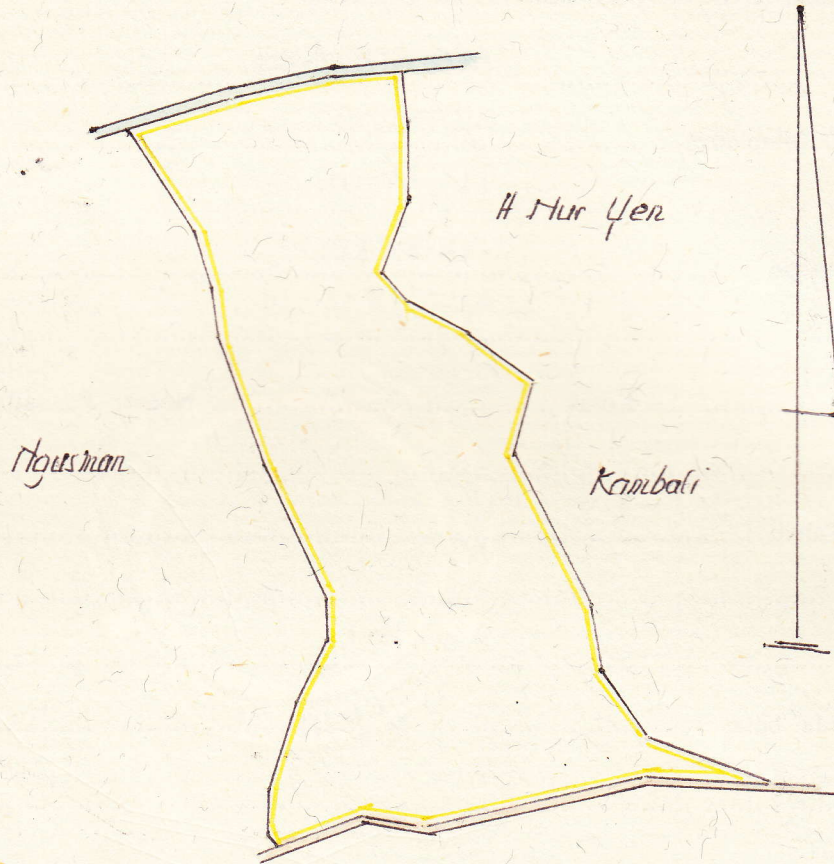
Keadaan Tanah :

Tanda tanda batas :

Luas : ± 4046 M2 (empat ribu empat puluh enam meter persegi)

Penunjukan dan penetapan batas :

PERBANDINGAN 1 : 1/2000



PENJELASAN : batas tanah ini

Hal lain-lain : Dikumpul Dmri Lamp. Sk No: SK-DA-II /HP/1336/1/3145/90

TOL 2-3-1990

6510 94/1989 TOL 6-2-1989

Daftar Isian 302 tgl. No.

Daftar Isian 307 tgl. 10-9-1990 No. 1297/BPM/E/90

(mayor Rp 100)

WOMOSOBO Tgl. 29-8-1990

UNTUK SERTIPIKAT

WOMOSOBO Tgl. 19...

Kepala Seksi Pengukuran dan Pendaftaran Tanah

Kepala Kantor Pertanahan Kabupaten/Kotamadya

Kantor Pertanahan Kabupaten/Kotamadya

WOMOSOBO

WOMOSOBO

Signature and stamp of Kepala Kantor Pertanahan



Signature and stamp of Kepala Seksi Pengukuran dan Pendaftaran Tanah

ttt

NIP 010.054.342

NIP 010.030.074

Lihat sura-ukur Pemisahan Penggabungan Nomor : /19... Nomor hak : gambar situasi Pengganti

Table with 4 columns: Dikeluarkan surat ukur/gambar situasi, Tanggal, Nomor, Luas, Nomor hak, Sisa luas

Sisanya diuraikan dalam sura-ukur Pengganti Nomor : /19... Nomor hak :