

BADAN PERTANAHAN NASIONAL



SERTIPIKAT

(TANDA BUKTI HAK)



**KANTOR PERTANAHAN
KABUPATEN/KOTAMADYA**


WONOSOBO.

354/90.

AA 970032


11	25	11	10	4	00013
----	----	----	----	---	-------

BADAN PERTANAHAN NASIONAL



BUKU TANAH

HAK : P A K A I. No. 13



PROPINSI : JAWA TENGAH.

KABUPATEN/KOTAMADYA : WONOSOBO.

KECAMATAN : MOJOPENGAH.

D E S A / K E L U R A H A N : BUMIREJO.

**KANTOR PERTANAHAN
KABUPATEN/KOTAMADYA**

WONOSOBO.

DAFTAR ISIAN 208

No. 115 / BPTU / 1990.


DAFTAR ISIAN 307

No. 1304 / EPTI / E / 1990.

11.25.11.10.4.00013

PENDAFTARAN - PERTAMA

Halaman :

<p>a) HAK : PAKAI, No. : 13. Desa : BUMIREJO.</p>	<p>f) NAMA PEMEGANG HAK = DESA ANDONGSILI =</p>
<p>b) NAMA JALAN/PERSIL</p>	<p>g) PEMBUKUAN</p>
<p>1. Konversi 2. Pemberian hak Bekas Hak yasan C 769. 3. Pemisahan 4. Penggabungan</p>	<p>Wonosobo, Tgl. 10-2-1990 Kepala Kantor Pertanahan Kabupaten/Kotamadya WONOSOBO. ttd. Drs. DARMANTO. NIP 010 054 342.</p>
<p>d) SURAT KEPUTUSAN Kepala Kantor Wilayah Badan Pertanahan Nasional Propinsi Jawa - Tengah. NO.SK.DA.II/HP/1321/1/3138/90 Tgl. 2 - 3 - 1990. Uang pemasukan/biaya administrasi Rp. 15.000,- Lamanya hak berlaku Berakhirnya hak Tgl. —</p>	<p>h) PENERBITAN SERTIPIKAT Wonosobo, Tgl. 10 - 9 - 1990. Kepala Kantor Pertanahan Kabupaten/Kotamadya WONOSOBO.  Drs. DARMANTO. NIP 010 054 342.</p>
<p>e) SURAT UKUR GAMBAR SITUASI Tgl. : 29-8-1990 No. : 669/BPM/1990 Luas : ± 317.M2.</p>	<p>i) PENUNJUK</p>

11.25.11.10.4.00018

Nomor hak : P.13.

SURAT UKUR GAMBAR SITUASI

Nomor : 669/B.P.N. 119.90.

SEBIDANG TANAH TERLETAK DALAM

Propinsi : JAWA-TENGGAH

Kabupaten/Kotamadya : WONOREJO

Kecamatan : MOJOTENGAH

Desa/Kelurahan : BUMIREJO

Peta :


Lembar : Kotak : Nomor Pendaftaran :

Keadaan Tanah :

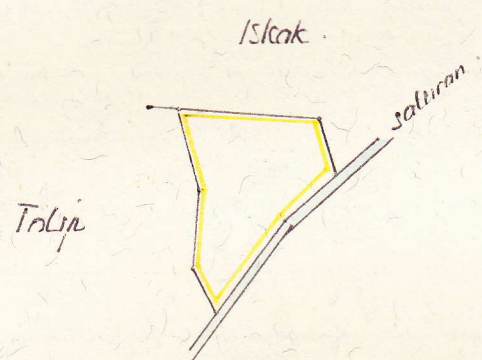
Tanda tanda batas :

Luas : ± 317 M2 (TIGA RATUS TUJUH BELAS MIETER PERSEGI).

Penunjukan dan penetapan batas : —



PERBANDINGAN 1 : 1:200



PENJELASAN : batas tanah ini

