

BADAN PERTANAHAN NASIONAL



SERTIPIKAT

(TANDA BUKTI HAK)



**KANTOR PERTANAHAN
KABUPATEN/KOTAMADYA**

W O N O S O B O .


259.190.

AA 970028

1	1	·	2	5	·	1	1	·	1	0	·	4	·	0	0	0	1	8
---	---	---	---	---	---	---	---	---	---	---	---	---	---	---	---	---	---	---

Handwritten signatures and initials

BADAN PERTANAHAN NASIONAL



BUKU TANAH

HAK : **PAK A I.** No. **14**



PROPINSI :

KABUPATEN/KOTAMADYA : **WONOSOBO.**

KECAMATAN : **MOJOTENGAH.**

D E S A / K E L U R A H A N : **BUMIREJO.**

**KANTOR PERTANAHAN
KABUPATEN/KOTAMADYA**

WONOSOBO.

DAFTAR ISIAN 208

No. **150 / EPI** / 1990.


DAFTAR ISIAN 307

No. **174 / EPI** / E / 1990.

11.25.11.10.4.00018

P E N D A F T A R A N - P E R T A M A

Halaman :

<p>a) HAK : PAKAI.</p> <p>No. : 18.</p> <p>Desa : BUMIREJO.</p>	<p>f) NAMA PEMEGANG HAK = DESA ANDONGSILI =</p>
<p>b) NAMA JALAN/PERSIL</p>	<p>g) PEMBUKUAN Wonosobo, Tgl. 12-9-1990. Kepala Kantor Pertanahan Kabupaten/Kotamadya WONOSOBO. ttd. Drs. DARMANTO. NIP 010 054 342.</p>
<p>c) ASAL PERSIL</p> <p>1. Konversi</p> <p>2. Pemberian hak Bekas hak yasan C.769.</p> <p>3. Pemisahan</p> <p>4. Penggabungan</p>	<p>h) PENERBITAN SERTIPIKAT Wonosobo, Tgl. 10-9-1990. Kepala Kantor Pertanahan Kabupaten/Kotamadya WONOSOBO.  Drs. DARMANTO. NIP 010 054 342.</p>
<p>d) SURAT KEPUTUSAN Kepala Kantor Wilayah Badan Pertanahan Nasional Propinsi Jawa - Tengah. No.SK.DA.II/HP/1323/1/3133/90 Tgl. 2 - 3 - 1990. Uang pemasukan/biaya administrasi Rp. 15.000,- Lamanya hak berlaku - Berakhirnya hak Tgl. ____</p>	<p>i) PENUNJUK</p>
<p>e) SURAT UKUR GAMBAR SITUASI Tgl. : 29-8-1990 No. : 673/BN/1990 Luas : ± 2626.M2.</p>	



11.25.11.10.4.00018

Nomor hak : P.18

SURAT UKUR GAMBAR SITUASI

Nomor : 673/BPN.119.90

SEBIDANG TANAH TERLETAK DALAM

Propinsi : JAWA-TIMUR
Kabupaten/Kotamadya : WONOSABRO
Kecamatan : MOJOTENGAH
Desa/Kelurahan : BUMIREJO

Peta :
Lembar : Kotak : Nomor Pendaftaran :

Keadaan Tanah :


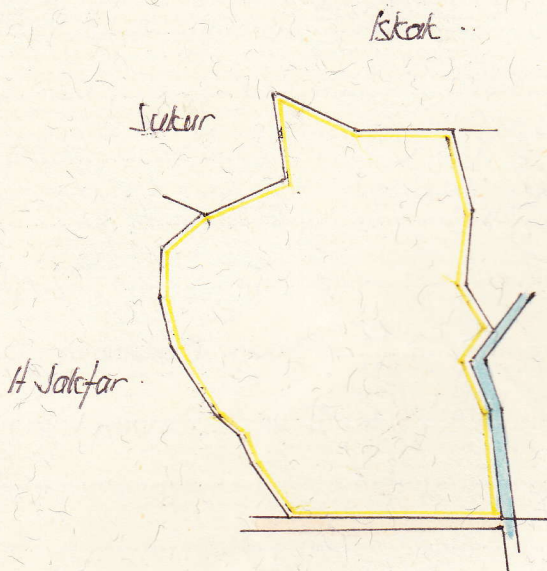


Tanda tanda batas :

Luas : ± 2626 M2 (SERIBU ENAM RATUS DUA PULUH ENAM METER PERSEGI)

Penunjukan dan penetapan batas :

PERBANDINGAN 1 :1000.....



PENJELASAN : batas tanah ini

Hal lain-lain : Dikumpul Dmri LAMPIRAN. SK. NO.: SK. 04. II / HP / 1323 / 1 / 3133/90

Tgl. 2-3-1990

Sl. No. 19/1/1989. Tgl. 6-1-1989

Daftar Isian 302 tgl. No.

Daftar Isian 307 tgl. 10-9-1990 No. 1313/BPK/E/90

(Miaja Rp 100.-)

UNTUK SERTIPIKAT

Wonosobo Tgl. 29-8-1990

Wonosobo Tgl. 10-9-1990

Kepala Seksi Pengukuran dan Pendaftaran Tanah

Kepala Kantor Pertanahan Kabupaten/Kotamadya Wonosobo


Kantor Pertanahan Kabupaten/Kotamadya Wonosobo



Signature of D. Darmanto

Drs. DARMANTO

NIP 010.054.342



ttd

MISWAR DUMTA BSC

NIP 010.054.342

Lihat surat-ukur gambar situasi Pemisahan Penggabungan Nomor : /19..... Nomor hak : Pengganti

Table with 4 columns: Dikeluarkan surat ukur/gambar situasi, Tanggal, Nomor, Luas, Nomor hak, Sisa luas

Sisanya diuraikan dalam surat-ukur gambar situasi Nomor : /19..... Nomor hak