

# BADAN PERTANAHAN NASIONAL



## SERTIPIKAT

( TANDA BUKTI HAK )

**KANTOR PERTANAHAN  
KABUPATEN/KOTAMADYA**


WONOSOBO.

357/90

AA 970027


1	1	.	2	5	.	1	1	.	1	0	.	4	.	0	0	0	1	6
---	---	---	---	---	---	---	---	---	---	---	---	---	---	---	---	---	---	---

# BADAN PERTANAHAN NASIONAL



## BUKU TANAH

HAK : ..... P A K A I. No. 16 .....



PROPINSI

JAWA - TENGAH.

KABUPATEN/KOTAMADYA :

WONOSOBO.

KECAMATAN

MOJOTENGAH.

D E S A / K E L U R A H A N

BUMIREJO.

KANTOR PERTANAHAN  
KABUPATEN/KOTAMADYA

WONOSOBO.

DAFTAR ISIAN 208  
No. .... 1418 / BPN / 19.90 .....

DAFTAR ISIAN 307  
No. .... 1310 / BPN / A / 19.90 .....

11.25.11.10.4.00016

PENDAFTARAN - PERTAMA

Halaman :

a) HAK : PAKAI.  
No. : 16.  
Desa : BUMIREJO.

b) NAMA JALAN/PERSIL

c) ASAL PERSIL  
1. Konversi  
2. Pemberian hak Bekas hak yasan C.769.  
3. Pemisahan  
4. Penggabungan

d) SURAT KEPUTUSAN  
Kepala Kantor Wilayah Badan  
Pertanahan Nasional Propinsi  
Jawa - Tengah.  
No.SK.DA.II/HP/1322/1/3139/90  
Tgl. 2 - 3 - 1990.  
Uang pemasukan/biaya administrasi  
Rp.15.000,-  
Lamanya hak berlaku  
Berakhirnya hak  
Tgl.

e) SURAT UKUR  
GAMBAR SITUASI  
Tgl. : 29-8-1990  
No. : 661/BPH/1990  
Luas : ± 2162.M2.

f) NAMA PEMEGANG HAK  
= DESA ANDONGSILI =

g) PEMBUKUAN  
Wonosobo, Tgl. 10-9-1990  
Kepala Kantor Pertanahan  
Kabupaten/Kotamadya  
WONOSOBO.  
ttd,  
Drs. DARMANTO.  
NIP 010 054 342.

h) PENERBITAN SERTIPIKAT  
Wonosobo, Tgl. 10-9-1990  
Kepala Kantor Pertanahan  
Kabupaten/Kotamadya  
WONOSOBO.  
Drs. DARMANTO.  
NIP 010 054 342.

i) PENUNJUK



11.25.11.10.4.00016

Nomor hak : P.16

SURAT UKUR
GAMBAR SITUASI

Nomor: 661/BPN.1990

SEBIDANG TANAH TERLETAK DALAM

Propinsi : JAWA TENGAH
Kabupaten/Kotamadya : WONOSABO
Kecamatan : MOJO TENGAH
Desa/Kelurahan : BUMIREJO
Lembar : Kotak : Nomor Pendaftaran :



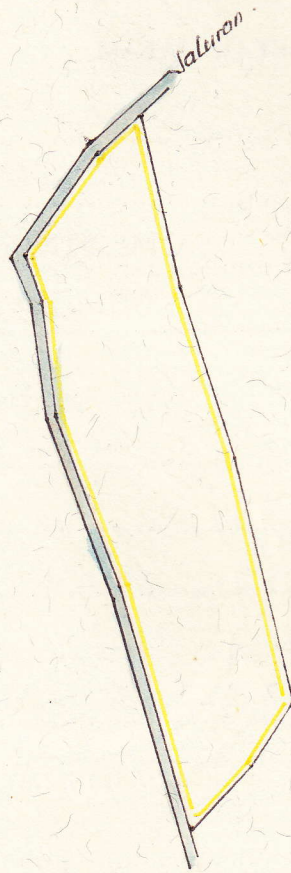
Keadaan Tanah :

Tanda tanda batas :


Luas : ± 2162 M2 (DUA RIBU SERATUS ENAM PULUH DUA METER PERSEGI)

Penunjukan dan penetapan batas :

PERBANDINGAN 1 : 1000 .....



Sanusi



PENJELASAN : ..... batas tanah ini

