


BADAN PERTANAHAN NASIONAL



SERTIPIKAT

(TANDA BUKTI HAK)

**KANTOR PERTANAHAN
KABUPATEN/KOTAMADYA**

WONOSOBO.


399/90

AA 970022

1	1	·	2	5	·	1	1	·	1	0	·	4	·	0	0	0	0	9
---	---	---	---	---	---	---	---	---	---	---	---	---	---	---	---	---	---	---


7

BADAN PERTANAHAN NASIONAL



BUKU TANAH

HAK : P A K A I No. 9



PROPINSI

KABUPATEN/KOTAMADYA : WONOSOBO

KECAMATAN : MOJOTENGAH

D E S A / K E L U R A H A N : BUMIRRJO

KANTOR PERTANAHAN
KABUPATEN/KOTAMADYA

WONOSOBO


DAFTAR ISIAN 208
No. 141 / BPN / 19.90

DAFTAR ISIAN 307
No. 126 / BPN / E / 19.90

11.25.11.10.4.00009

PENDAFTARAN - PERTAMA

Halaman :

<p>a) HAK : PAKAT. No. : 9. Desa : BUMIREJO.</p>	<p>f) NAMA PEMEGANG HAK = DESA ANDONGSILI =</p>
<p>b) NAMA JALAN/PERSIL</p>	
<p>c) ASAL PERSIL</p> <ol style="list-style-type: none"> 1. Konversi 2. Pemberian hak Bekas Hak yasan 0.939. 3. Pemisahan 4. Penggabungan 	<p>g) PEMBUKUAN Wonosobo, Tgl. 10-9-1999. Kepala Kantor Pertanahan Kabupaten/Kotamadya WONOSOBO. ttd. Drs. DARMANTO. NIP 010 054 342.</p>
<p>d) SURAT KEPUTUSAN Kepala Kantor Wilayah Badan Pertanahan Nasional Propinsi Jawa - Tengah. NO.SK.DA.II/HP/1329/1/3144/90 No Tgl. 2 - 3 - 1990. Uang pemasukan/biaya administrasi Rp. 15.000,- Lamanya hak berlaku — Berakhirnya hak Tgl. —</p>	<p>h) PENERBITAN SERTIPIKAT Wonosobo, Tgl. 10-9-1990 Kepala Kantor Pertanahan Kabupaten/Kotamadya WONOSOBO. Drs. DARMANTO. NIP 010 054 342.</p> 
<p>e) SURAT UKUR GAMBAR SITUASI Tgl. : 29-8-1990 No. : 667/BPM/1990 Luas : ± 825.M2.</p>	<p>i) PENUNJUK</p>

11.25.11.10.4.00009

Nomor hak : P.9.

SURAT UKUR GAMBAR SITUASI

Nomor : 667/SPN/19.90

SEBIDANG TANAH TERLETAK DALAM

Propinsi : Jawa Tengah

Kabupaten/Kotamadya : Wonorejo

Kecamatan : Mojotengah

Desa/Kelurahan : Bumirejo

Peta :

Lembar : Kotak : Nomor Pendaftaran :

Keadaan Tanah :


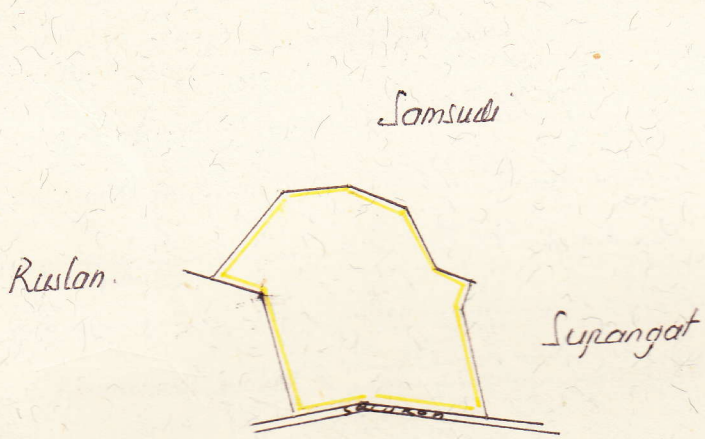
Tanda tanda batas :

Luas : ± 852 - m² / DELAPAN RATUS LIMA PULUH DUA METER PERSEGI

Penunjukan dan penetapan batas :



PERBANDINGAN 1 : 1000



PENJELASAN : batas tanah ini

