

Sesom

BADAN PERTANAHAN NASIONAL



SERTIPIKAT

(TANDA BUKTI HAK)




KANTOR PERTANAHAN
KABUPATEN/KOTAMADYA

WONOSOBO.

AA 017624

11	•	25	•	11	•	08	•	4	•	00	0	0	2
----	---	----	---	----	---	----	---	---	---	----	---	---	---

BADAN PERTANAHAN NASIONAL



BUKU TANAH

HAK : **PAKAI.** No. **2.**



PROPINSI : **JAWA TENGAH.**

KABUPATEN/KOTAMADYA : **WONOSOBO.**

KECAMATAN : **MOJOTENGAH.**

D E S A / K E L U R A H A N : **BUMIREJO.**

**KANTOR PERTANAHAN
KABUPATEN/KOTAMADYA**

WONOSOBO.


DAFTAR ISIAN 208
No. **280 / BPN** / 19**90.**

DAFTAR ISIAN 307
No. **091 / BPN / E** / 19**90.**

11.25.11.08.4.00002

PENDAFTARAN - PERTAMA

Halaman :

<p>a) HAK : PAKAI.</p> <p>No. : 2.</p> <p>Desa : BUMIREJO.</p>	<p>f) NAMA PEMEGANG HAK</p> <p style="text-align: center;">= DESA ANDONGSILI =</p>
<p>b) NAMA JALAN/PERSIL</p>	<p>g) PEMBUKUAN</p> <p style="text-align: center;">Wonosobo, Tgl. 2 - 8 - 1990</p> <p style="text-align: center;">Kepala Kantor Pertanahan Kabupaten/Kotamadya WONOSOBO.</p> <p style="text-align: center;">ttd.</p> <p style="text-align: center;">Drs. DARMANTO.</p> <p style="text-align: center;">NIP 010 054 342.</p>
<p>c) ASAL PERSIL</p> <p>1. Konversi</p> <p>2. Pemberian hak Bekas Hak Yasan C.939.</p> <p>3. Pemisahan</p> <p>4. Penggabungan</p>	<p>h) PENERBITAN SERTIPIKAT</p> <p style="text-align: center;">Wonosobo, Tgl.</p> <p style="text-align: center;">Kepala Kantor Pertanahan Kabupaten/Kotamadya WONOSOBO.</p> <div style="text-align: center;">  </div> <p style="text-align: center;">Drs. DARMANTO.</p> <p style="text-align: center;">NIP 010 054 342.</p>
<p>d) SURAT KEPUTUSAN Kepala Kantor Wilayah Badan Pertanahan Nasional Propinsi Jawa - Tengah. No.SK.DA.II/HP/1324/1/3137/90 Tgl. 2 - 3 - 1990.</p> <p>Uang pemasukan/biaya administrasi Rp.15.000,-</p> <p>Lamanya hak berlaku —</p> <p>Berakhirnya hak Tgl. —</p>	<p>i) PENUNJUK</p>
<p>e) SURAT UKUR GAMBAR SITUASI</p> <p>Tgl. : 27-6-1990</p> <p>No. : 567/Bpm/1990</p> <p>Luas : ± 1.667.M2.</p>	

11.25.01.08.4.00002

Nomor hak : 7.2

SURAT UKUR
GAMBAR SITUASI

Nomor : 567/BPN 119.90

SEBIDANG TANAH TERLETAK DALAM

Jawa Tengah

Propinsi :

Konosobo

Kabupaten/Kotamadya :

Mojo Tengah

Kecamatan :

Bumirejo

Desa/Kelurahan :

Peta :

Lembar : Kotak : Nomor Pendaftaran :

Keadaan Tanah :

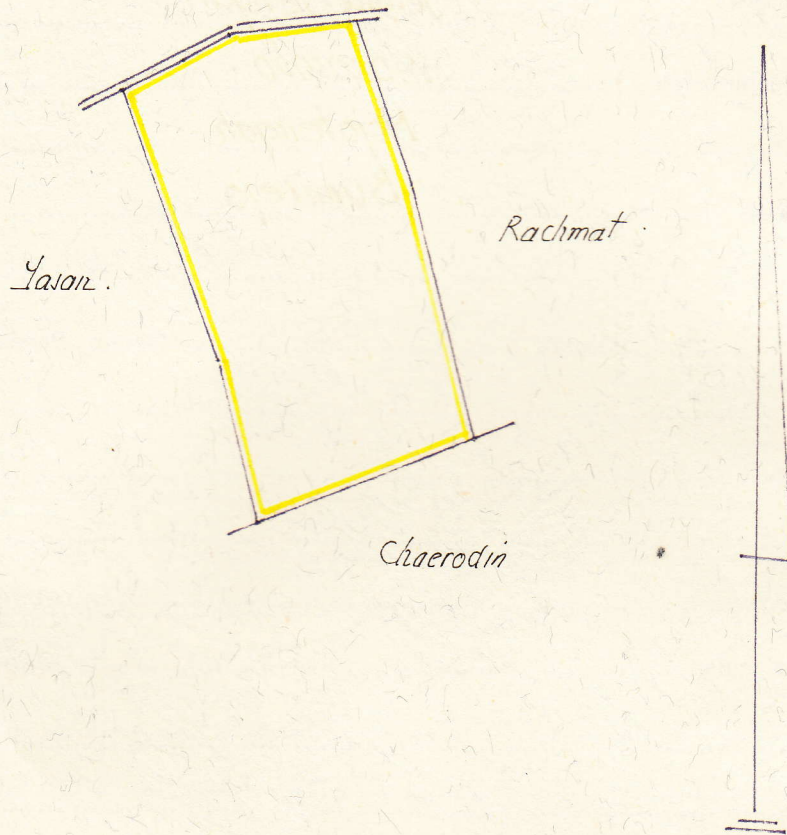


Tanda tanda batas :

Luas : ± 1667 m² (seribu enam ratus enam puluh tujuh meter persegi)

Penunjukan dan penetapan batas :

PERBANDINGAN 1 : 1000



PENJELASAN : batas tanah ini

