


# KEMENTERIAN AGRARIA DAN TATA RUANG / BADAN PERTANAHAN NASIONAL REPUBLIK INDONESIA




## SERTIPIKAT (TANDA BUKTI HAK)

KANTOR PERTANAHAN  
KABUPATEN / KOTA

WONOSOBO

1 1 • 2 5 • 1 1 • 1 1 • 4 • 0 0 0 5 6

KEMENTERIAN AGRARIA DAN TATA RUANG /
BADAN PERTANAHAN NASIONAL
REPUBLIC INDONESIA



SERTIPIKAT

HAK : PAKAI No. 00056

PROVINSI : JAWA TENGAH
KABUPATEN / KOTA : WONOSOBO
KECAMATAN : MOJOTENGAH
DESA / KELURAHAN : KALIBEBER

DAFTAR ISI AN 307
No. 56955 / 2023

DAFTAR ISI AN 208
No. 27111 / 2023


KANTOR PERTANAHAN
KABUPATEN / KOTA
WONOSOBO

1 1 • 2 5 • 1 1 • 1 1 • 4 • 0 0 0 5 6

PENDAFTARAN - PERTAMA

Halaman :

<p>a) HAK : <b>PAKAI</b></p> <p>No. : <b>00056</b></p> <p>Desa / Kel : <b>KALIBEBER</b></p> <p>Tgl. berakhirnya hak : <b>Untuk jangka waktu selama dipergunakan</b></p>	<p>f) NAMA PEMEGANG HAK</p> <p><b>PEMERINTAH KABUPATEN WONOSOBO</b></p> <p>Tanggal lahir / akta pendirian</p>
<p>b) NIB <b>11251111.01898</b></p> <p>Letak Tanah <b>KALIBEBER</b></p>	<p>g) PEMBUKUAN</p> <p><b>Wonosobo, 21-07-2023</b></p> <p>Kepala Kantor Pertanahan Kabupaten / Kota <b>Wonosobo</b></p>
<p>c) ASAL HAK</p> <p>1. <b>Konversi</b></p> <p>2. <b>Pemberian Hak dari Tanah Negara Aset Pemerintah Kabupaten Wonosobo</b></p> <p>3. <b>Pemecahan / Pemisahan / Penggabungan bidang</b></p>	<p>ttd</p> <p><b>AGUNG BASUKI, S.ST., M.H.</b></p> <p>NIP <b>19770728 199803 1 005</b></p>
<p>d) DASAR PENDAFTARAN</p> <p>1. <b>Daftar Isian 202</b></p> <p>Tgl. No.</p> <p>2. <b>Surat Keputusan Kakantah</b></p> <p>Tgl. <b>20/07/2023</b> <b>Kab. Wonosobo</b></p> <p>No. <b>234/HP/BPN-11.25/VII/2023</b></p> <p>3. <b>Permohonan Pemecahan / Pemisahan / Penggabungan bidang</b></p> <p>Tgl. No.</p>	<p>h) PENERBITAN SERTIPIKAT</p> <p><b>Wonosobo, 21-07-2023</b></p> <p>Kepala Kantor Pertanahan Kabupaten / Kota <b>Wonosobo</b></p>
<p>e) SURAT UKUR</p> <p>Tgl. <b>21/07/2023</b></p> <p>No. <b>00524/Kalibeber/2023</b></p> <p>Luas : <b>1.543 M<sup>2</sup></b></p>	<p><b>AGUNG BASUKI, S.ST., M.H.</b></p> <p>NIP <b>19770728 199803 1 005</b></p>
<p>i) PENUNJUK</p> <p>- <b>Dipergunakan untuk Sekolah.</b></p> <p>- <b>Hak Pakai ini tidak boleh dipergunakan untuk tujuan lain / dialihkan haknya tanpa persetujuan tertulis dari Kepala Kantor Pertanahan Kabupaten Wonosobo.</b></p>	



ABM416909

DAFTAR ISI 207

1	1	•	2	5	•	1	1	•	1	1	•	4	•	0	0	0	5	6
---	---	---	---	---	---	---	---	---	---	---	---	---	---	---	---	---	---	---

NIB : 11251111.01898

# SURAT UKUR

Nomor : 00524/Kalibeber/2023

## SEBIDANG TANAH TERLETAK DALAM

Provinsi : JAWA TENGAH

Kabupaten / Kota : WONOSOBO

Kecamatan : MOJOTENGAH

Desa / Kelurahan : KALIBEBER

Peta : Pendaftaran Nomor Peta Pendaftaran : 49-1-36.068-14-9

Lembar : Kotak : A5

Keadaan Tanah : Sebidang tanah pekarangan.

Tanda-tanda batas : Telah terpasang sesuai dengan Peraturan Pemerintah Nomor 24 Tahun 1997 jo Peraturan

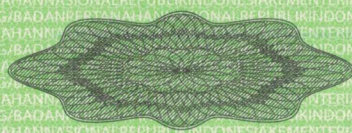
Menteri Negara Agraria/ Kepala Badan Pertanahan Nasional Nomor 3 Tahun 1997 Pasal 22 Ayat 1.

Luas : 1.543 m2 (Seribu Lima Ratus Empat Puluh Tiga Meter Persegi)

Penunjukan dan penetapan batas : Batas-batas ditunjukkan oleh :

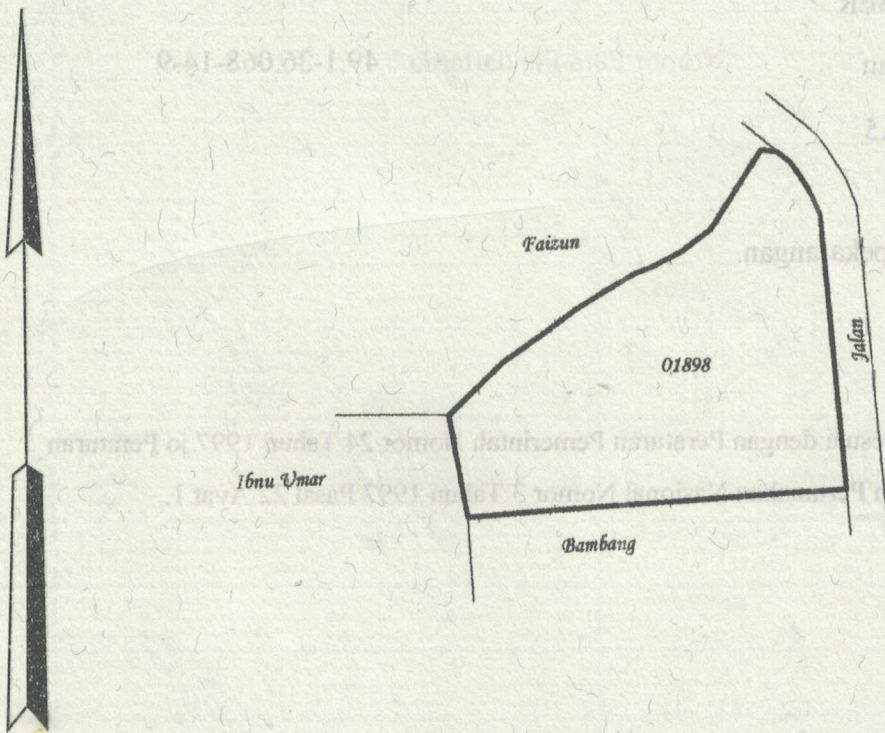
**PEMERINTAH KABUPATEN WONOSOBO (pemohon/ kuasa pemohon) dan disetujui oleh pihak-pihak berbatasan.**

Ditetapkan dan diukur oleh **AFRELLA YUMNA SUSANI**.



1000

SKALA 1 : .....



Koordinat Titik Tengah :  $X=244510.3961$   $Y=689956.4280$

PENJELASAN : ..... batas tanah ini

