


# KEMENTERIAN AGRARIA DAN TATA RUANG / BADAN PERTANAHAN NASIONAL REPUBLIC INDONESIA




## SERTIPIKAT (TANDA BUKTI HAK)

KANTOR PERTANAHAN  
KABUPATEN / KOTA

WONOSOBO

1	1	•	2	5	•	1	1	•	1	1	•	4	•	0	0	0	5	5
---	---	---	---	---	---	---	---	---	---	---	---	---	---	---	---	---	---	---

# KEMENTERIAN AGRARIA DAN TATA RUANG / BADAN PERTANAHAN NASIONAL REPUBLIK INDONESIA



## SERTIPIKAT

HAK : **PAKAI** No. **00055**

**PROVINSI** : **JAWA TENGAH**

**KABUPATEN / KOTA** : **WONOSOBO**

**KECAMATAN** : **MOJOTENGAH**

**DESA / KELURAHAN** : **KALIBEBER**

DAFTAR ISIAN 307  
No. **56954 / 2023**

DAFTAR ISIAN 208  
No. **27110 / 2023**



**KANTOR PERTANAHAN  
KABUPATEN / KOTA  
WONOSOBO**

1 1 • 2 5 • 1 1 • 1 1 • 4 • 0 0 0 5 5

PENDAFTARAN - PERTAMA

Halaman :

<p>a) HAK : <b>PAKAI</b></p> <p>No. : <b>00055</b></p> <p>Desa / Kel : <b>KALIBEBER</b></p> <p>Tgl. berakhirnya hak : Untuk jangka waktu selama dipergunakan</p>	<p>f) NAMA PEMEGANG HAK</p> <p><b>PEMERINTAH KABUPATEN WONOSOBO</b></p> <p>Tanggal lahir / akta pendirian</p>
<p>b) NIB <b>11251111.01900</b></p> <p>Letak Tanah <b>KALIBEBER</b></p>	<p>g) PEMBUKUAN</p> <p><b>Wonosobo, 21-07-2023</b></p> <p>Kepala Kantor Pertanahan Kabupaten / Kota <b>Wonosobo</b></p>
<p>c) ASAL HAK</p> <p>1. Konversi</p> <p>2. Pemberian Hak dari Tanah Negara Aset Pemerintah Kabupaten Wonosobo</p> <p>3. Pemecahan / Pemisahan / Penggabungan bidang</p>	<p>ttt</p> <p><b>AGUNG BASUKI, S.ST., M.H.</b></p> <p>NIP <b>19770728 199803 1 005</b></p>
<p>d) DASAR PENDAFTARAN</p> <p>1. Daftar Isian 202</p> <p>Tgl.</p> <p>No.</p> <p>2. Surat Keputusan <b>Kakantah</b></p> <p>Tgl. <b>20/07/2023</b> <b>Kab. Wonosobo</b></p> <p>No. <b>233/HP/BPN-11.25/VII/2023</b></p> <p>3. Permohonan Pemecahan / Pemisahan / Penggabungan bidang</p> <p>Tgl.</p> <p>No.</p>	<p>h) PENERBITAN SERTIPIKAT</p> <p><b>Wonosobo, 21-07-2023</b></p> <p>Kepala Kantor Pertanahan Kabupaten / Kota <b>Wonosobo</b></p>
<p>e) SURAT UKUR</p> <p>Tgl. <b>21/07/2023</b></p> <p>No. <b>00523/Kalibeber/2023</b></p> <p>Luas : <b>1.491 M<sup>2</sup></b></p>	<p><b>AGUNG BASUKI, S.ST., M.H.</b></p> <p>NIP <b>19770728 199803 1 005</b></p>
<p>i) PENUNJUK</p> <ul style="list-style-type: none"> <li>- Dipergunakan untuk Pertanian.</li> <li>- Hak Pakai ini tidak boleh dipergunakan untuk tujuan lain / dialihkan haknya tanpa persetujuan tertulis dari Kepala Kantor Pertanahan Kabupaten Wonosobo.</li> </ul>	



ABM416908

DAFTAR ISIAN 207

1	1	•	2	5	•	1	1	•	1	1	•	4	•	0	0	0	5	5
---	---	---	---	---	---	---	---	---	---	---	---	---	---	---	---	---	---	---

NIB : 11251111.01900

# SURAT UKUR

Nomor : 00523/Kalibeber/2023

## SEBIDANG TANAH TERLETAK DALAM

Provinsi : JAWA TENGAH

Kabupaten / Kota : WONOSOBO

Kecamatan : MOJOTENGAH

Desa / Kelurahan : KALIBEBER

Peta : Pendaftaran Nomor Peta Pendaftaran : 49.1-36.068-14-9

Lembar : Kotak : E1

Keadaan Tanah : Sebidang tanah pertanian.

Tanda-tanda batas : Telah terpasang sesuai dengan Peraturan Pemerintah Nomor 24 Tahun 1997 jo Peraturan Menteri Negara Agraria/ Kepala Badan Pertanahan Nasional Nomor 3 Tahun 1997 Pasal 22 Ayat 1.

Luas : 1.491 m2 (Seribu Empat Ratus Sembilan Puluh Satu Meter Persegi)

Penunjukan dan penetapan batas : Batas-batas ditunjukkan oleh :

**PEMERINTAH KABUPATEN WONOSOBO**

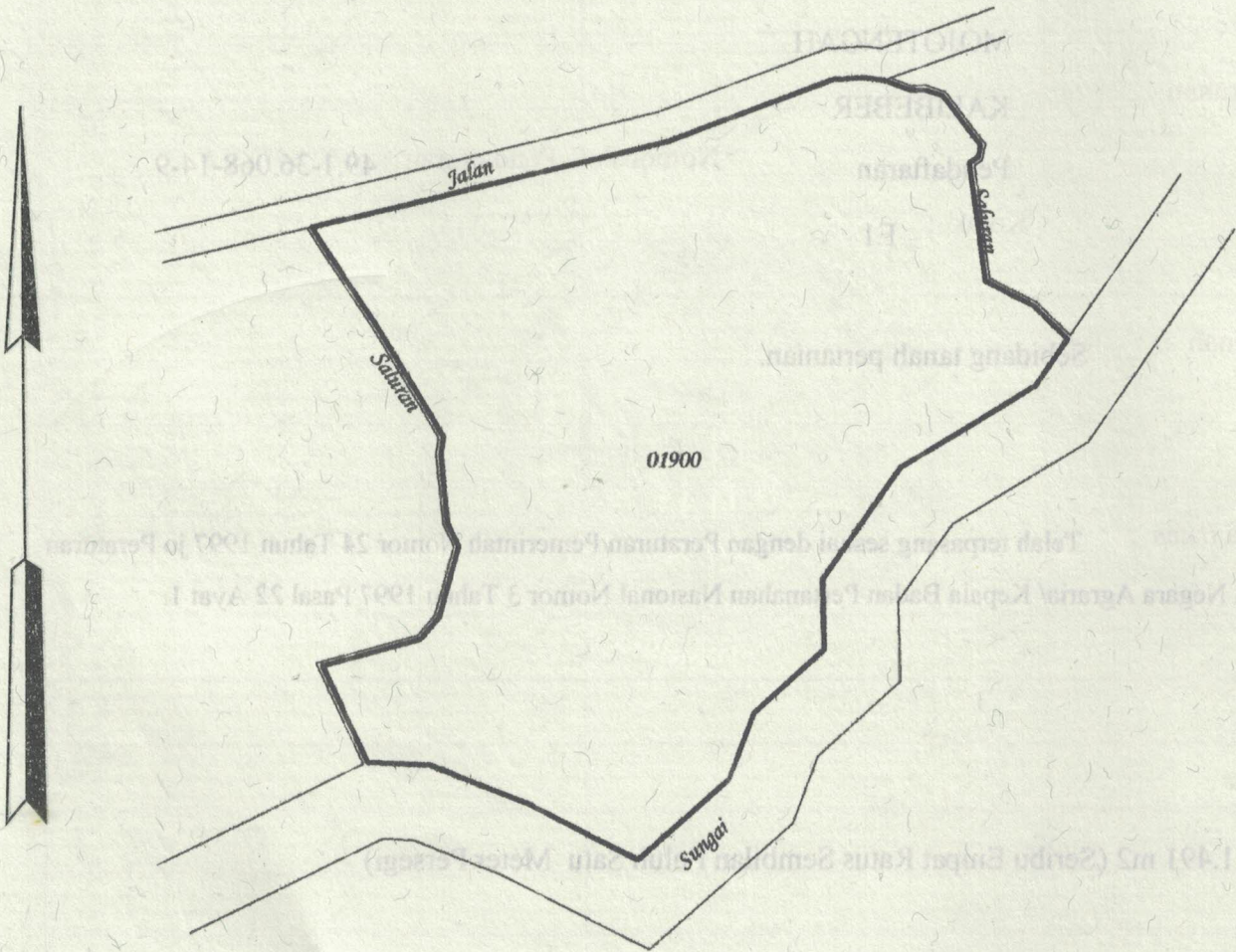
(pemohon/ kuasa pemohon) dan disetujui oleh pihak-pihak berbatasan.

Ditetapkan dan diukur oleh **AFRELLA YUMNA SUSANI**



500

SKALA 1 : .....



**Koordinat Titik Tengah :  $X=244948.8232$   $Y=689596.3720$**

**PENJELASAN :** ..... **batas tanah ini**

