

# KEMENTERIAN AGRARIA DAN TATA RUANG / BADAN PERTANAHAN NASIONAL REPUBLIK INDONESIA



## SERTIPIKAT (TANDA BUKTI HAK)


404

**KANTOR PERTANAHAN  
KABUPATEN / KOTA**

**WONOSOBO**

1 1 • 2 5 • 1 1 • 1 1 • 4 • 0 0 0 4 0

KEMENTERIAN AGRARIA DAN TATA RUANG /  
BADAN PERTANAHAN NASIONAL  
REPUBLIK INDONESIA



SERTIPIKAT

HAK : PAKAI No. 00040

PROVINSI : JAWA TENGAH  
KABUPATEN / KOTA : WONOSOBO  
KECAMATAN : MOJOTENGAH  
DESA / KELURAHAN : KALIBEBER

KANTOR PERTANAHAN  
KABUPATEN / KOTA

WONOSOBO

DAFTAR ISIAN 307

No. 1992 / 2021

DAFTAR ISIAN 208

No. 1080 / 2021

1 1 • 2 5 • 1 1 • 1 1 • 4 • 0 0 0 4 0

**PENDAFTARAN - PERTAMA**

Halaman :

<p>a) HAK : <b>PAKAI</b>                  No. <b>00040</b>                  Desa / Kel. <b>KALIBEBER</b>                  Untuk jangka waktu selama dipergunakan</p>	<p>f) NAMA PEMEGANG HAK  <b>PEMERINTAH KABUPATEN WONOSOBO</b></p>
<p>b) NIB <b>11251111.01793</b>                  Letak Tanah <b>KALIBEBER</b></p>	<p>Tanggal lahir / akta pendirian</p>
<p>c) ASAL HAK                  1. <b>Konversi</b>                  2. <b>Pemberian Hak dari Tanah Negara Aset Pemerintah Kabupaten Wonosobo.</b>                  3. <b>Pemecahan / Pemisahan / Penggabungan bidang</b></p>	<p>g) PEMBUKUAN  <b>Wonosobo, 28/01/2021</b>                  Kepala Kantor Pertanahan                  Kabupaten / Kota  <b>Wonosobo</b>                  ttd  <b>BUDIONO, A.Ptnh., M.H.</b>                  NIP. <b>197004021989031003</b></p>
<p>d) DASAR PENDAFTARAN                  1. <b>Daftar Isian 202</b>                  Tgl. <b>20/01/2021</b>                  No. <b>00019/SKHP/BPN-11.25/I/2021</b>                  2. <b>Surat Keputusan</b>                  Tgl. <b>20/01/2021</b>                  No. <b>00019/SKHP/BPN-11.25/I/2021</b>                  3. <b>Permohonan Pemecahan / Pemisahan / Penggabungan bidang</b>                  Tgl.                  No.</p>	<p>h) PENERBITAN SERTIPIKAT  <b>Wonosobo, 28/01/2021</b>                  Kepala Kantor Pertanahan                  Kabupaten / Kota  <b>Wonosobo</b></p>
<p>e) SURAT UKUR                  Tgl. <b>22/01/2021</b>                  No. <b>00404/Kalibeber/2021</b>                  Luas : <b>263 M<sup>2</sup></b></p>	<p><b>BUDIONO, A.Ptnh., M.H.</b>                  NIP. <b>197004021989031003</b></p>
<p>i) PENUNJUK                  - <b>Dipergunakan untuk Jalan Desa.</b>                  - <b>Hak Pakai ini tidak boleh dipergunakan untuk tujuan lain / dialihkan haknya tanpa persetujuan tertulis dari Kepala Kantor Pertanahan Kabupaten Wonosobo.</b></p>	



AAS310047

1	1	•	2	5	•	1	1	•	1	1	•	4	•	0	0	0	4	0
---	---	---	---	---	---	---	---	---	---	---	---	---	---	---	---	---	---	---

NIB : 11251111.01793

DAFTAR ISI AN 207

# SURAT UKUR

Nomor : 00404/Kalibeber/2021

## SEBIDANG TANAH TERLEKAT DALAM

Provinsi : **JAWA TENGAH**

Kabupaten / Kota : **WONOSOBO**

Kecamatan : **MOJOTENGAH**

Desa / Kelurahan : **KALIBEBER**

Peta : **Pendaftaran** Nomor Peta Pendaftaran : **49.1-36.068-14-8**

Lembar : **Kotak D3**

Keadaan Tanah : **Sebidang tanah digunakan untuk jalan.**

Tanda-tanda batas : **Telah terpasang sesuai dengan Peraturan Pemerintah Nomor 24 Tahun 1997 jo Peraturan**


**Menteri Negara Agraria/ Kepala Badan Pertanahan Nasional Nomor 3 Tahun 1997 Pasal 22 Ayat 1.**

Luas : **263 m2 (Dua Ratus Enam Puluh Tiga Meter Persegi)**

Penunjukan dan penetapan batas : **Batas-batas ditunjukkan oleh :**

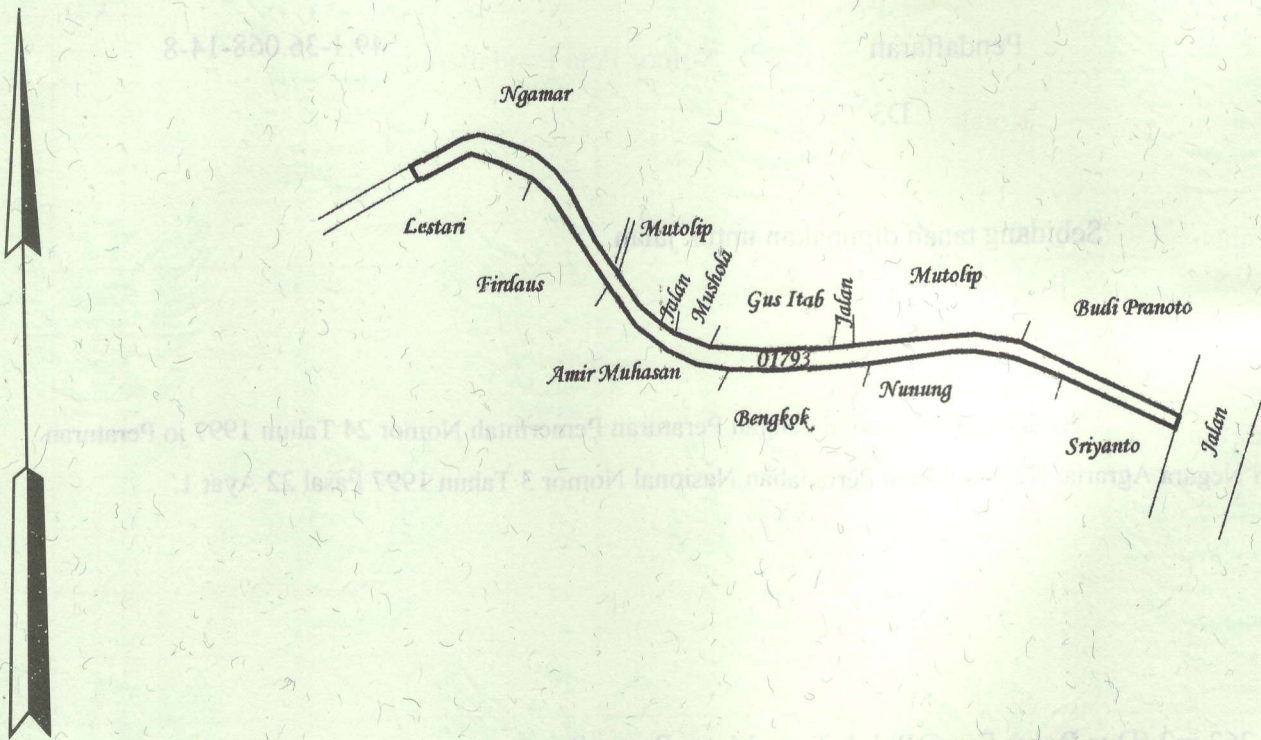
**ONE ANDANG WARDOYO (pemohon/ kuasa pemohon) dan disetujui oleh pihak-pihak berbatasan.**

**Ditetapkan dan diukur oleh Widodo Juniarto, SH.**



1000

SKALA 1 : .....



Koordinat Titik Tengah : X=244394.7495 Y=689778.1683

PENJELASAN : ..... batas tanah ini

