

KEMENTERIAN AGRARIA DAN TATA RUANG /  
BADAN PERTANAHAN NASIONAL  
REPUBLIK INDONESIA



00410

303 21/01/2021 669  
302 17/12/2020 55965




SERTIPIKAT  
(TANDA BUKTI HAK)

KANTOR PERTANAHAN  
KABUPATEN / KOTA

WONOSOBO

1 1 • 2 5 • 1 1 • 1 1 • 4 • 0 0 0 4 5

KEMENTERIAN AGRARIA DAN TATA RUANG /  
BADAN PERTANAHAN NASIONAL  
REPUBLIC INDONESIA



SERTIPIKAT

HAK : PAKAI No. 00045

PROVINSI : JAWA TENGAH

KABUPATEN / KOTA : WONOSOBO

KECAMATAN : MOJOTENGAH

D E S A / KELURAHAN : KALIBEBER

KANTOR PERTANAHAN No. 1997 / 2021

KABUPATEN / KOTA No. 1085 / 2021

WONOSOBO

1 1 • 2 5 • 1 1 • 1 1 • 4 • 0 0 0 4 5

**PENDAFTARAN - PERTAMA**

Halaman :

<p>a) HAK : <b>PAKAI</b>                  No. : <b>00045</b>                  Desa / Kel : <b>KALIBEBER</b>                  Untuk jangka waktu selama dipergunakan</p>	<p>f) NAMA PEMEGANG HAK  <b>PEMERINTAH KABUPATEN WONOSOBO</b></p>
<p>b) NIB  <b>11251111.01800</b>                  Letak Tanah  <b>KALIBEBER</b></p>	<p>Tanggal lahir / akta pendirian</p>
<p>c) ASAL HAK                  1. Konversi                  2. Pemberian Hak dari Tanah Negara Aset Pemerintah Kabupaten Wonosobo.                  3. Pemecahan / Pemisahan / Penggabungan bidang</p>	<p>g) PEMBUKUAN  <b>Wonosobo, 28/01/2021</b>                  Kepala Kantor Pertanahan Kabupaten / Kota <b>Wonosobo</b>                  ttd  <b>BUDIONO, A.Ptnh., M.H.</b>                  197004021989031003                  NIP</p>
<p>d) DASAR PENDAFTARAN                  1. Daftar Isian 202                  Tgl.                  No.                  2. Surat Keputusan  <b>20/01/2021</b>                  Tgl.  <b>00004/SKHP/BPN-11.25/I/2021</b>                  No.                  3. Permohonan Pemecahan / Pemisahan / Penggabungan bidang                  Tgl.                  No.</p>	<p>h) PENERBITAN SERTIPIKAT  <b>Wonosobo, 28/01/2021</b>                  Kepala Kantor Pertanahan Kabupaten / Kota <b>Wonosobo</b>                  ttd  <b>BUDIONO, A.Ptnh., M.H.</b>                  197004021989031003                  NIP</p>
<p>e) SURAT UKUR                  Tgl.  <b>22/01/2021</b>                  No.  <b>00410/Kalibeber/2021</b>                  Luas  <b>437 M<sup>2</sup></b></p>	<p><b>BUDIONO, A.Ptnh., M.H.</b>                  197004021989031003                  NIP</p>
<p>i) PENUNJUK                  - Dipergunakan untuk Jalan Desa.                  - Hak Pakai ini tidak boleh dipergunakan untuk tujuan lain / dialihkan haknya tanpa persetujuan tertulis dari Kepala Kantor Pertanahan Kabupaten Wonosobo.</p>	



AAS310037

DAFTAR ISI AN 207

NIB : 11251111.01800

1	1	•	2	5	•	1	1	•	1	1	•	4	•	0	0	0	4	5
---	---	---	---	---	---	---	---	---	---	---	---	---	---	---	---	---	---	---

# SURAT UKUR

Nomor : 00410/Kalibeber/2021

## SEBIDANG TANAH TERLETAK DALAM

Provinsi : **JAWA TENGAH**

Kabupaten / Kota : **WONOSOBO**

Kecamatan : **MOJOTENGAH**

Desa / Kelurahan : **KALIBEBER**

Peta : Pendaftaran Nomor Peta Pendaftaran **49.1-36.068-14-9**

Lembar : Kotak : **A3**

Keadaan Tanah : **Sebidang tanah digunakan untuk jalan.**


Tanda-tanda batas : **Telah terpasang sesuai dengan Peraturan Pemerintah Nomor 24 Tahun 1997 jo Peraturan Menteri Negara Agraria/ Kepala Badan Pertanahan Nasional Nomor 3 Tahun 1997 Pasal 22 Ayat 1.**

Luas : **437 m2 (Empat Ratus Tiga Puluh Tujuh Meter Persegi)**

Penunjukan dan penetapan batas : **Batas-batas ditunjukkan oleh :**

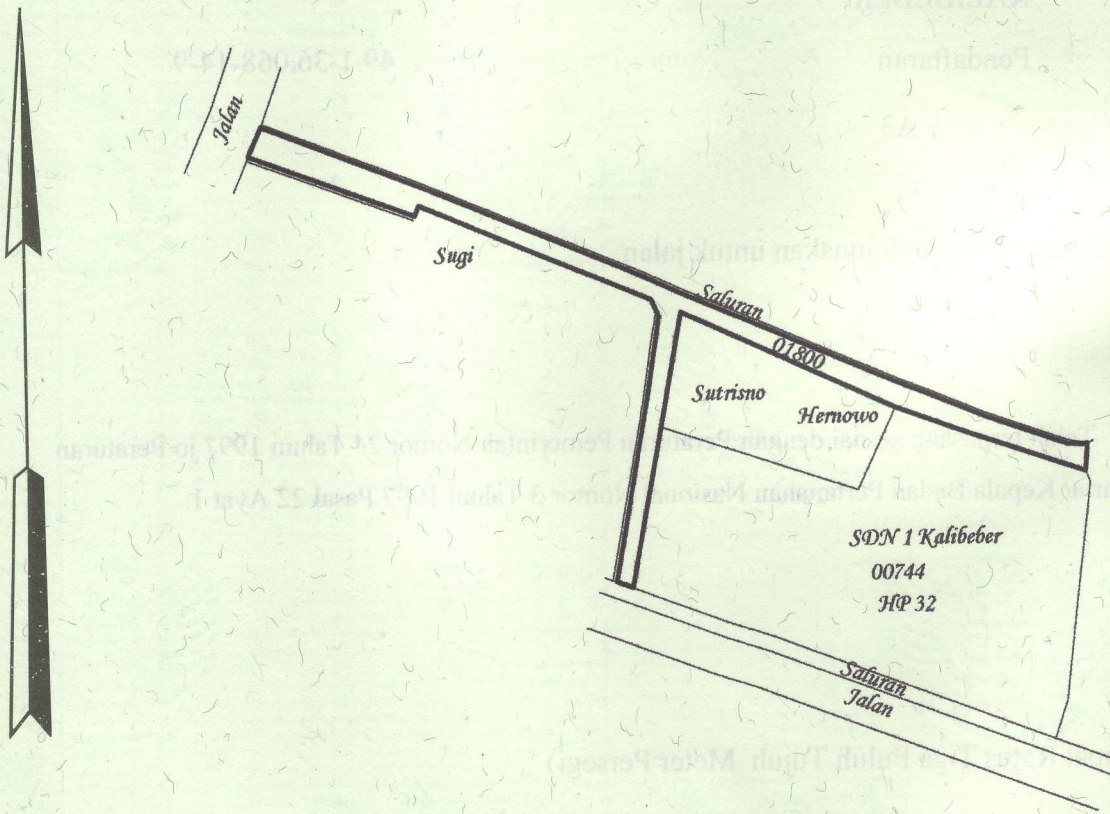
**ONE ANDANG WARDOYO (pemohon/ kuasa pemohon) dan disetujui oleh pihak-pihak berbatasan.**

**Ditetapkan dan diukur oleh Widodo Juniarto, SH.**



1000

SKALA 1 : .....



Koordinat Titik Tengah :  $X=244541.0449$   $Y=689776.4794$

PENJELASAN : ..... batas tanah ini

