

# KEMENTERIAN AGRARIA DAN TATA RUANG / BADAN PERTANAHAN NASIONAL REPUBLIK INDONESIA




## SERTIPIKAT (TANDA BUKTI HAK)

**KANTOR PERTANAHAN  
KABUPATEN / KOTA**

**WONOSOBO**

1 1 • 2 5 • 1 1 • 1 1 • 4 • 0 0 0 5 4

# KEMENTERIAN AGRARIA DAN TATA RUANG / BADAN PERTANAHAN NASIONAL REPUBLIK INDONESIA



## SERTIPIKAT

HAK : **PAKAI** No. **00054**

PROVINSI : **JAWA TENGAH**

KABUPATEN / KOTA : **WONOSOBO**

KECAMATAN : **MOJOTENGAH**

DESA / KELURAHAN : **KALIBEBER**

KANTOR PERTANAHAN  
KABUPATEN / KOTA  
WONOSOBO

DAFTAR ISIAN 307  
No. 129307 / 2021  
DAFTAR ISIAN 208  
No. 65057 / 2021

1 1 • 2 5 • 1 1 • 1 1 • 4 • 0 0 0 5 4

**PENDAFTARAN - PERTAMA**

Halaman :

<p>a) HAK : <b>PAKAI</b>                  No. : <b>00054</b>                  Desa/ Kel : <b>KALIBEBER</b>                  Tgl. berakhirnya hak :  <b>Untuk jangka waktu selama dipergunakan</b></p>	<p>f) NAMA PEMEGANG HAK  <b>PEMERINTAH KABUPATEN WONOSOBO</b>                  Tanggal lahir / akta pendirian</p>
<p>b) NIB <b>11251111.01815</b>                  Letak Tanah  <b>KALIBEBER</b></p>	
<p>c) ASAL HAK                  1. <del>Konversi</del>                  2. Pemberian Hak  <b>dari Tanah Negara Aset Pemerintah Kabupaten Wonosobo.</b>                  3. Pemecahan / Pemisahan /                  Penggabungan bidang</p>	<p>g) PEMBUKUAN  <b>Wonosobo, 31/12/2021</b>                  Kepala Kantor Pertanahan                  Kabupaten / Kota  <b>Wonosobo</b>                  ttd</p>
<p>d) DASAR PENDAFTARAN                  1. Daftar Isian 202                  Tgl.                  No.                  2. Surat Keputusan <b>Kakantah</b>                  Tgl. <b>17/12/2021</b> <b>Kab. Wonosobo</b>                  No. <b>00142/SKHP/BPN-11.25/XII/2021</b>                  3. Permohonan Pemecahan /                  Pemisahan / Penggabungan bidang                  Tgl.                  No.</p>	<p><b>SIYAMTO, A.Ptnh., M.Si.</b>                  NIP <b>19690718 198903 1 003</b>                  h) PENERBITAN SERTIPIKAT  <b>Wonosobo, 31/12/2021</b>                  Kepala Kantor Pertanahan                  Kabupaten / Kota  <b>Wonosobo</b></p>
<p>e) SURAT UKUR                  Tgl. <b>31/12/2021</b>                  No. <b>00463/Kalibeber/2021</b>                  Luas : <b>1.302 M<sup>2</sup></b></p>	<p><b>SIYAMTO, A.Ptnh., M.Si.</b>                  NIP <b>19690718 198903 1 003</b></p>
<p>i) PENUNJUK                  - <b>Dipergunakan untuk Jalan.</b>                  - <b>Hak Pakai ini tidak boleh dipergunakan untuk tujuan lain / dialihkan haknya tanpa persetujuan tertulis dari Kepala Kantor Pertanahan Kabupaten Wonosobo.</b></p>	



ABD640264

DAFTAR ISIAN 207

1 1 . 2 5 . 1 1 . 1 1 . 4 . 0 0 0 5 4

NIB : 1125111101815

**SURAT UKUR**

Nomor : 00463/Kalibeber/2021

**SEBIDANG TANAH TERLEKAT DALAM**

Provinsi : **JAWA TENGAH**

Kabupaten / Kota : **WONOSOBO**

Kecamatan : **MOJOTENGAH**

Desa / Kelurahan : **KALIBEBER**

Peta : **Pendaftaran** Nomor Peta Pendaftaran : **49.1-36.068-14-8**

Lembar : **Kotak : D4**

Keadaan Tanah : **Sebidang tanah dipergunakan untuk jalan**

Tanda-tanda batas : **Telah terpasang sesuai dengan Peraturan Pemerintah Nomor 24 Tahun 1997 jo Peraturan Menteri Negara Agraria/ Kepala Badan Pertanahan Nasional Nomor 3 Tahun 1997 Pasal 22 Ayat 1.**

Luas : **1302 m2 (Seribu Tiga Ratus Dua Meter Persegi)**

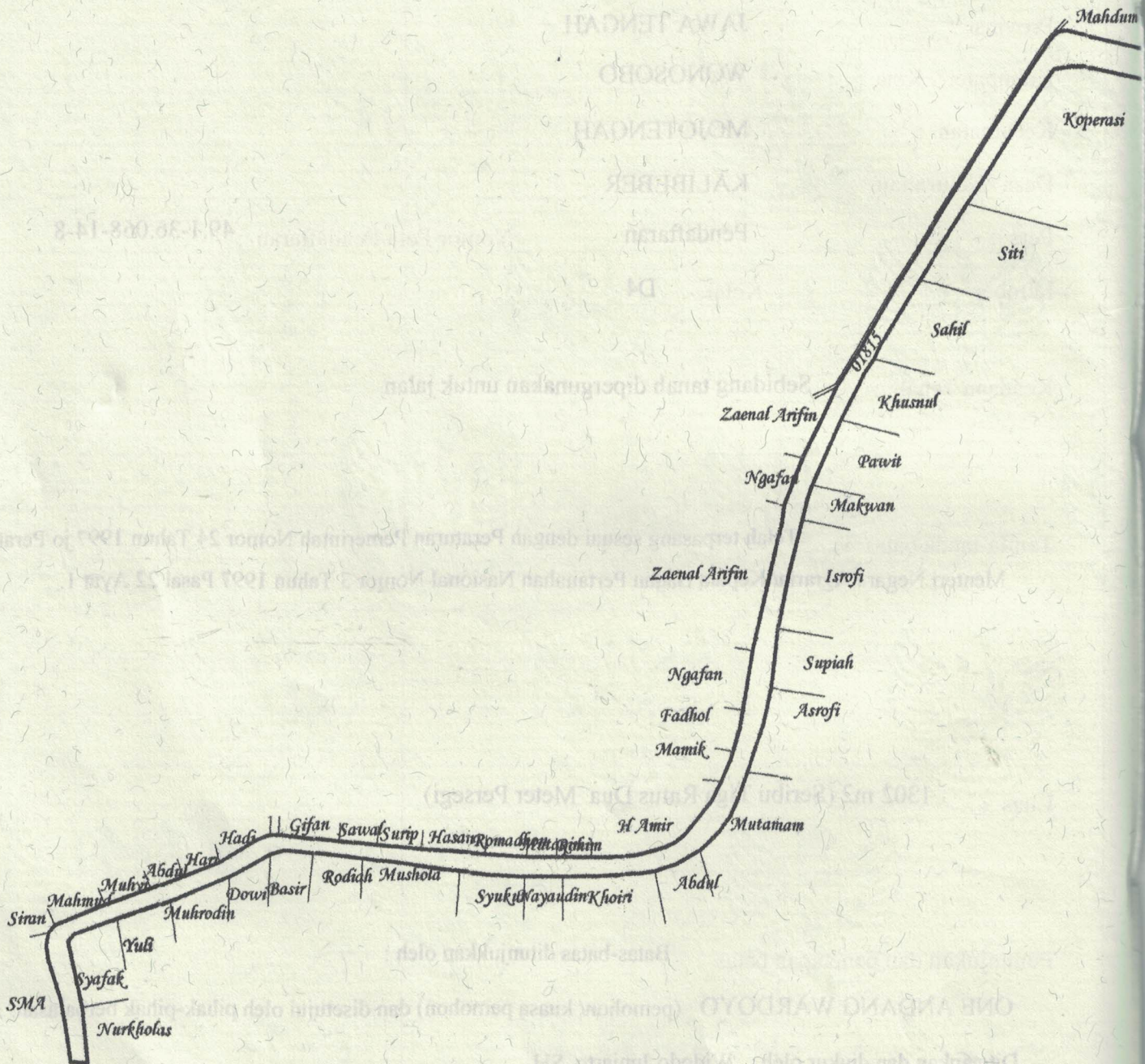

Penunjukan dan penetapan batas : **Batas-batas ditunjukkan oleh :**

**ONE ANDANG WARDOYO (pemohon/ kuasa pemohon) dan disetujui oleh pihak-pihak berbatasan.**

Ditetapkan dan diukur oleh **.Widodo Juniarto, SH**

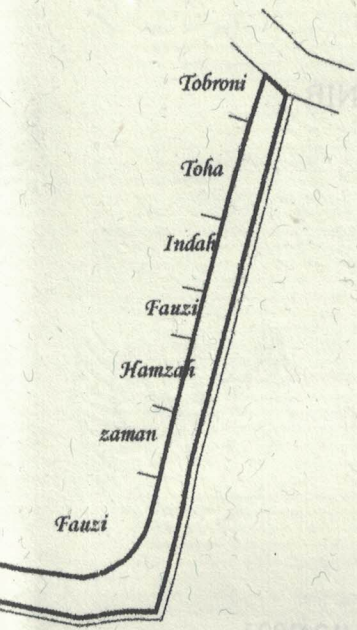


SKALA 1 : .....



Koordinat Titik Tengah : X=244331.4677 Y=689898.6706

PENJELASAN : ..... batas tanah ini



Wonosobo, 21/12/2021  
Kepala Seksi Survei dan Pencatatan  
Wonosobo

SIVANTO, Prof. M.Si.  
12120212182021002

Wonosobo, 21/12/2021

No	Nama	Alamat	Telepon
1	Tobroni		
2	Toha		
3	Indah		
4	Fauzi		
5	Hamzah		
6	zaman		
7	Fauzi		

