

AAS310055

DAFTAR ISIAN 2006

# KEMENTERIAN AGRARIA DAN TATA RUANG / BADAN PERTANAHAN NASIONAL REPUBLIK INDONESIA



00403

303 21/01/2021 631

302 17/12/2020 55971




## SERTIPIKAT (TANDA BUKTI HAK)

KANTOR PERTANAHAN  
KABUPATEN / KOTA

WONOSOBO

1 1 • 2 5 • 1 1 • 1 1 • 4 • 0 0 0 3 6

KEMENTERIAN AGRARIA DAN TATA RUANG /
BADAN PERTANAHAN NASIONAL
REPUBLIC INDONESIA



SERTIPIKAT

HAK : PAKAI No. 00036

PROVINSI : JAWA TENGAH
KABUPATEN / KOTA : WONOSOBO
KECAMATAN : MOJOTENGAH
DESA / KELURAHAN : KALIBEBER

KANTOR PERTANAHAN
KABUPATEN / KOTA
WONOSOBO

DAFTAR ISIAN 307
No. 1985 / 2021
DAFTAR ISIAN 208
No. 1075 / 2021

1 1 • 2 5 • 1 1 • 1 1 • 4 • 0 0 0 3 6

**PENDAFTARAN - PERTAMA**

Halaman :

<p>a) HAK : <b>PAKAI</b> No. : <b>00036</b> Desa / Kel : <b>KALIBEBER</b> Tgl. berakhirnya hak : <b>Untuk jangka waktu selama dipergunakan</b></p>	<p>d) NAMA PEMEGANG HAK <b>PEMERINTAH KABUPATEN WONOSOBO</b> Tanggal lahir / akta pendirian</p>
<p>b) NIB <b>11251111.01809</b> Letak Tanah <b>KALIBEBER</b></p>	<p>g) PEMBUKUAN <b>Wonosobo, 28/01/2021</b> Kepala Kantor Pertanahan Kabupaten / Kota <b>Wonosobo</b></p>
<p>c) ASAL HAK 1. <b>Konversi</b> 2. <b>Pemberian Hak dari Tanah Negara Aset Pemerintah Kabupaten Wonosobo</b> 3. <b>Pemecahan / Pemisahan / Penggabungan bidang</b></p>	<p>h) PENERBITAN SERTIPIKAT <b>Wonosobo, 28/01/2021</b> Kepala Kantor Pertanahan Kabupaten / Kota <b>Wonosobo</b></p>
<p>d) DASAR PENDAFTARAN 1. <b>Daftar Isian 202</b> Tgl. No. 2. <b>Surat Keputusan Kakantah Kab. Wonosobo</b> Tgl. <b>20/01/2021</b> No. <b>00028/SKHP/BPN-11.25/1/2021</b> 3. <b>Permohonan Pemecahan / Pemisahan / Penggabungan bidang</b> Tgl. No.</p>	<p><b>BUDIONO, A.Ptnh., M.H.</b> NIP. <b>19700402 198903 1 003</b></p>
<p>e) SURAT UKUR Tgl. <b>22/01/2021</b> No. <b>00403/Kalibeber/2021</b> Luas : <b>96 M<sup>2</sup></b></p>	<p><b>BUDIONO, A.Ptnh., M.H.</b> NIP. <b>19700402 198903 1 003</b></p>
<p>ii) PENUNJUK - <b>Dipergunakan untuk Jalan Desa.</b> - <b>Hak Pakai ini tidak boleh dipergunakan untuk tujuan lain / dialihkan haknya tanpa persetujuan tertulis dari Kepala Kantor Pertanahan Kabupaten Wonosobo.</b></p>	



**AAS310055**

1 • 2 5 • 1 1 • 1 1 • 4 • 0 0 0 3 6

**DAFTAR ISIAN 207**  
**NIB : 11251111.01809**

# **SURAT UKUR**

Nomor : **00403/Kalibeber/2021**

## **SEBIDANG TANAH TERLETKAN DALAM**

**Provinsi : JAWA TENGAH**

**Kabupaten / Kota : WONOSOBO**

**Kecamatan : MOJOTENGAH**

**Desa / Kelurahan : KALIBEBER**

**Peta : Pendaftaran Nomor Peta Pendaftaran : 49.1-36.069-02-2-2**

**Lembar : Kotak : E4**

**Keadaan Tanah : Sebidang tanah digunakan untuk jalan.**

**Tanda-tanda batas : Telah terpasang sesuai dengan Peraturan Pemerintah Nomor 24 Tahun 1997 jo Peraturan**


**Menteri Negara Agraria/ Kepala Badan Pertanahan Nasional Nomor 3 Tahun 1997 Pasal 22 Ayat 1.**

**Luas : 96 m2 (Sembilan Puluh Enam Meter Persegi)**

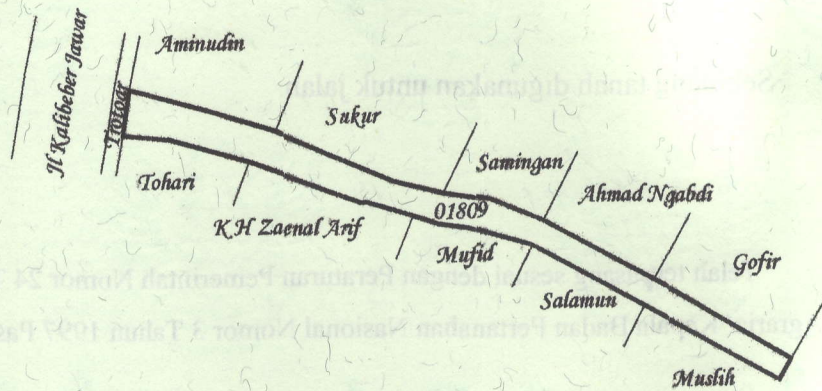
**Penunjukan dan penetapan batas : Batas-batas ditunjukkan oleh :**

**ONE ANDANG WARDOYO (pemohon/ kuasa pemohon) dan disetujui oleh pihak-pihak berbatasan.**

**Ditetapkan dan diukur oleh Widodo Juniarto, SH.**



SKALA 1 : ..... 500



Koordinat Titik Tengah : X=244467.2158 Y=690151.7002

PENJELASAN : ..... batas tanah ini

