

AAS310056

DAFTAR ISI 206

KEMENTERIAN AGRARIA DAN TATA RUANG / BADAN PERTANAHAN NASIONAL REPUBLIK INDONESIA



00901




SERTIPIKAT (TANDA BUKTI HAK)

KANTOR PERTANAHAN
KABUPATEN / KOTA

WONOSOBO

1	1	•	2	5	•	1	1	•	1	1	•	4	•	0	0	0	3	5
---	---	---	---	---	---	---	---	---	---	---	---	---	---	---	---	---	---	---

KEMENTERIAN AGRARIA DAN TATA RUANG /
BADAN PERTANAHAN NASIONAL
REPUBLIK INDONESIA



SERTIPIKAT

HAK : PAKAI No. 00035

PROVINSI : JAWA TENGAH

KABUPATEN / KOTA : WONOSOBO

KECAMATAN : MOJOTENGAH

DESA / KELURAHAN : KALIBEBER

DAFTAR ISIAN 307

No. 1983 / 2021

DAFTAR ISIAN 208

No. 1073 / 2021

KANTOR PERTANAHAN



KABUPATEN / KOTA

WONOSOBO

1 1 • 2 5 • 1 1 • 1 1 • 4 • 0 0 0 3 5

PENDAFTARAN - PERTAMA

Halaman :

<p>a) HAK : PAKAI</p> <p>No. : 00035</p> <p>Desa / Kel : KALIBEBER</p> <p>Tgl. berakhirnya hak : Untuk jangka waktu selama dipergunakan</p>	<p>f) NAMA PEMEGANG HAK</p> <p style="text-align: center;">PEMERINTAH KABUPATEN WONOSOBO</p> <p>Tanggal lahir / akta pendirian</p>
<p>b) NIB 11251111.01810</p> <p>Letak Tanah KALIBEBER</p>	<p>g) PEMBUKUAN</p> <p style="text-align: center;">Wonosobo, 28/01/2021</p> <p style="text-align: center;">Kepala Kantor Pertanahan Kabupaten / Kota Wonosobo</p>
<p>c) ASAL HAK</p> <p>1. Konversi</p> <p>2. Pemberian Hak dari Tanah Negara Aset Pemerintah Kabupaten Wonosobo.</p> <p>3. Pemecahan / Pemisahan / Penggabungan bidang</p>	<p style="text-align: center;"></p> <p style="text-align: center;">BUDIONO, A.Pth., M.H.</p> <p style="text-align: center;">NIP. 19700402 198903 1 003</p>
<p>d) DASAR PENDAFTARAN</p> <p>1. Daftar Isian 2021</p> <p>Tgl. No.</p> <p>2. Surat Keputusan Kakantah Kab. Wonosobo</p> <p>Tgl. 20/01/2021</p> <p>No. 00029/SKHP/BPN-11.25/2021</p> <p>3. Permohonan Pemecahan / Pemisahan / Penggabungan bidang</p> <p>Tgl. No.</p>	<p>h) PENERBITAN SERTIPIKAT</p> <p style="text-align: center;">Wonosobo, 28/01/2021</p> <p style="text-align: center;">Kepala Kantor Pertanahan Kabupaten / Kota Wonosobo</p> <p style="text-align: center;"></p> <p style="text-align: center;">BUDIONO, A.Pth., M.H.</p> <p style="text-align: center;">NIP. 19700402 198903 1 003</p>
<p>e) SURAT UKUR</p> <p>Tgl. 22/01/2021</p> <p>No. 00401/Kalibeber/2021</p> <p>Luas : 318 M²</p>	<p>i) PENUNJUK</p> <ul style="list-style-type: none"> - Dipergunakan untuk Jalan Desa. - Hak Pakai ini tidak boleh dipergunakan untuk tujuan lain / dialihkan haknya tanpa persetujuan tertulis dari Kepala Kantor Pertanahan Kabupaten Wonosobo.

AAS310056

1	2	5	1	1	1	4	0	0	0	3	5
---	---	---	---	---	---	---	---	---	---	---	---

DAFTAR ISI AN 207
NIB : 11251111.01810

SURAT UKUR

Nomor : 00401/Kalibeber/2021

SEBIDANG TANAH TERLEKAT DALAM

Provinsi : **JAWA TENGAH**

Kabupaten / Kota : **WONOSOBO**

Kecamatan : **MOJOTENGAH**

Desa / Kelurahan : **KALIBEBER**

Nomor Peta Pendaftaran 49.1-36.069-02-3

Pendaftaran

Lembar : **Kotak A2**

Keadaan Tanah : **Sebidang tanah digunakan untuk jalan.**

Tanda-tanda batas : **Telah terpasang sesuai dengan Peraturan Pemerintah Nomor 24 Tahun 1997 jo Peraturan**

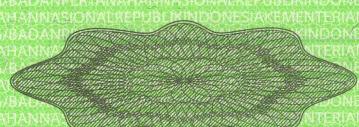
Menteri Negara Agraria/ Kepala Badan Pertanahan Nasional Nomor 3 Tahun 1997 Pasal 22 Ayat 1.

Luas : **318 m2 (Tiga Ratus Delapan belas Meter Persegi)**

Penunjukan dan penetapan batas : **Batas-batas ditunjukkan oleh :**

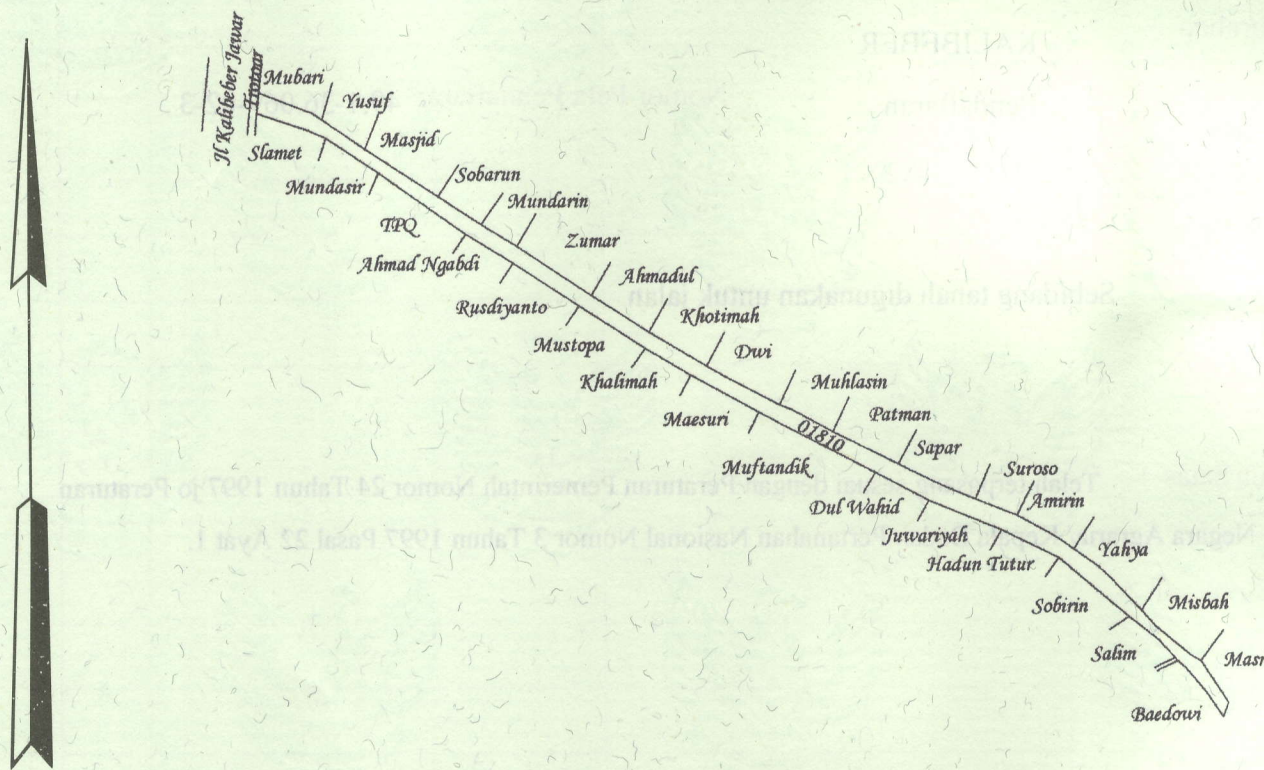
ONE ANDANG WARDYOYO (pemohon/ kuasa pemohon) dan disetujui oleh pihak-pihak berbatasan.

Ditetapkan dan diukur oleh **Widodo Juniarto, SH.**



1000

SKALA 1 :



Koordinat Titik Tengah : $X=244524.7614$ $Y=690146.4691$

PENJELASAN : batas tanah ini

