

12/2/07

# BADAN PERTANAHAN NASIONAL




## SERTIPIKAT (TANDA BUKTI HAK)

KANTOR PERTANAHAN  
KABUPATEN / KOTAMADYA

WONOSOBO

11 • 25 • 11 • 11 • 4 • 00028

# BADAN PERTANAHAN NASIONAL



## SERTIPIKAT

HAK : **PAKAI** No. **28**

PROPINSI : **JAWA TENGAH**

KABUPATEN / KOTAMADYA : **WONOSOBO**


KECAMATAN : **MOJOTENGAH**

~~DESA~~ / KELURAHAN : **KALIBEBER**

DAFTAR ISIAN 307  
 No. **236/II / BPN / 200.7.**  
 DAFTAR ISIAN 208  
 No. **45/II / BPN / 200.7.**

KANTOR PERTANAHAN  
 KABUPATEN / KOTAMADYA  
**WONOSOBO**

1	1	•	2	5	•	1	1	•	1	1	•	4	•	0	0	0	2	8
---	---	---	---	---	---	---	---	---	---	---	---	---	---	---	---	---	---	---

<p>a) HAK : <b>PAKAI</b> No. : <b>28</b> Desa / Kel. : <b>KALIBEBER</b> Tgl. berakhirnya hak :</p>	<p>f) NAMA PEMEGANG HAK <b>PEMERINTAH KABUPATEN WONOSOBO</b> ✓ <b>DI KABUPATEN WONOSOBO</b> Tanggal lahir / akta pendirian</p>
<p>b) NIB <b>11.25.11.11.00385</b> ✓ Letak Tanah <b>KALIBEBER</b></p>	
<p>c) ASAL HAK 1. <del>Konversi / Penegasan Hak</del> 2. Pemberian hak <b>PAKAI</b> 3. <del>Pemecahan / Pemisahan / Penggabungan bidang</del></p>	<p>g) PEMBUKUAN <b>Wonosobo</b>..... Tgl. <b>16 - 2 - 2007</b>. Kepala Kantor Pertanahan Kabupaten / <del>Kotamadya</del> <b>Wonosobo</b>..... ttd. <b>Drs. HARTANTO</b> ..... NIP <b>010 067 995</b></p>
<p>d) DASAR PENDAFTARAN 1. Daftar Isian 202 Tgl. .... No. .... 2. Surat Keputusan Tgl. <b>28 - 12 - 2006</b> No. <b>7-530.2-XII-II.25-9-2006</b> 3. Permohonan Pemecahan / Pemisahan / Penggabungan bidang Tgl. <b>04 - 01 - 2007</b> No. <b>00037/2007</b> ✓</p>	<p>h) PENERBITAN SERTIPIKAT <b>Wonosobo</b>..... Tgl. <b>16 - 2 - 2007</b> Kepala Kantor Pertanahan Kabupaten / <b>Kotamadya</b> <b>Wonosobo</b>.....  <b>Drs. HARTANTO</b> ..... NIP <b>010 067 995</b></p>
<p>e) SURAT UKUR Tgl. <b>15 - 01 - 2007</b> No. <b>361/KALIBEBER/2007</b> Luas. <b>11.460 m<sup>2</sup></b> ✓</p>	
<p>i) PENUNJUK</p>	

11 • 25 • 11 • 11 • 4 • 00028

NIB : 11.25.11.11.00385

# SURAT UKUR

Nomor 361 / Kalibeber / 2007 / 200.....

## SEBIDANG TANAH TERLETAK DALAM

Propinsi : Jawa Tengah

Kabupaten / Kotamadya : Wonosobo

Kecamatan : Mojotengah

Desa / Kelurahan : Kalibeber

Peta : Peta pendaftaran Nomor Peta Pendaftaran : 49.1-36.068.14.5

Lembar : Kotak C.D. 3.4.5

Keadaan Tanah : Sebidang tanah pertanian berupa tanah sawah.

Tanda-tanda batas : Pada titik batas I s/d III patok kayu, dan tembok a-b berdiri diluar batas.

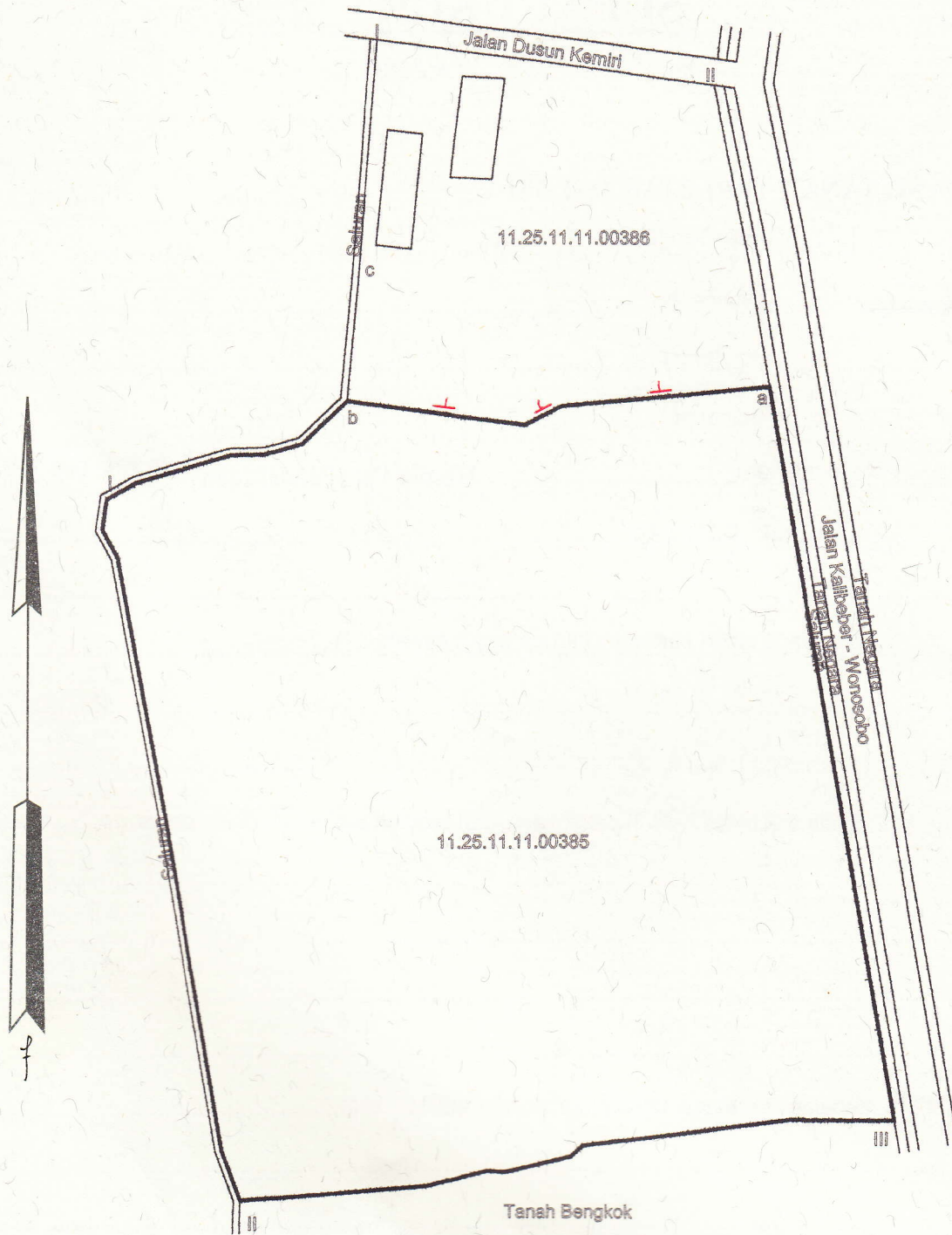
Luas : 1.1.460 M2. ( . Sebelas ribu empat ratus enam puluh meter persegi . )

Penunjukan dan penetapan batas : Penunjuk batas oleh : Mustofa

( Pemilik / Kuasa pemilik )



SKALA 1 : ..... 1000 .....



PENJELASAN : \_\_\_\_\_ batas tanah ini

