

36/3/07

# BADAN PERTANAHAN NASIONAL




## SERTIPIKAT (TANDA BUKTI HAK)

KANTOR PERTANAHAN  
KABUPATEN / KOTAMADYA

WONOSOBO

11 • 25 • 11 • 11 • 4 • 00029

# BADAN PERTANAHAN NASIONAL



## SERTIPIKAT

HAK : **PAKAI** No. **29**

PROPINSI : **JAWA TENGAH**

KABUPATEN / KOTAMADYA : **WONOSOBO**

KECAMATAN : **MOJOTENGAH**

DESA / KELURAHAN : **KALIBEBER**

DAFTAR ISIAN 307  
No. **238/II/BPN/200.7.**


DAFTAR ISIAN 208  
No. **46/II/BPN/200.7.**


**KANTOR PERTANAHAN  
KABUPATEN / KOTAMADYA  
WONOSOBO**

11 • 25 • 11 • 11 • 4 • 000 29.

**PENDAFTARAN - PERTAMA**

Halaman :

<p>a) HAK : <b>PAKAI</b>                  No. : <b>29</b>                  Desa / Kel. : <b>KALIBEBER</b> ✓                  Tgl. berakhirnya hak :</p>	<p>f) NAMA PEMEGANG HAK  <b>PEMERINTAH KABUPATEN WONOSOBO</b>  <b>DI KABUPATEN WONOSOBO</b> ✓                  Tanggal lahir / akta pendirian</p>
<p>b) NIB : <b>11.25.11.11.00384</b> ✓                  Letak Tanah  <b>KALIBEBER</b></p>	
<p>c) ASAL HAK                  1. <b>Konversi / Pengalihan Hak</b>                  2. <b>Pemberian hak</b>  <b>PAKAI</b>                  3. <b>Pemecahan / Pemisahan /</b>  <b>Penggabungan bidang</b> ✓</p>	<p>g) PEMBUKUAN                  ..... <b>Wonosobo</b> ..... Tgl. <b>16 - 2 - 2007</b> -                  Kepala Kantor Pertanahan                  Kabupaten / <b>Kotamadya</b>                  ..... <b>Wonosobo</b> .....</p>
<p>d) DASAR PENDAFTARAN                  1. <b>Daftar Isian 202</b>                  Tgl. ....                  No. ....                  2. <b>Surat Keputusan</b>                  Tgl. <b>28 - 12 - 2006</b>                  No. <b>7-530.2-XII-II-25-9-2006</b>                  3. <b>Pemohonan Pemecahan /</b>  <b>Pemisahan / Penggabungan bidang</b>                  Tgl. <b>04 - 01 - 2007</b>                  No. <b>00036/2007</b> ✓</p>	<p>h) PENERBITAN SERTIPIKAT                  ..... <b>Wonosobo</b> ..... Tgl. <b>16 - 2 - 2007</b> -                  Kepala Kantor Pertanahan                  Kabupaten / <b>Kotamadya</b>                  ..... <b>Wonosobo</b> .....                  ttd. ....  <b>Dr. HARTANTO</b>                  .....                  NIP <b>010 067 995</b></p>
<p>e) SURAT UKUR                  Tgl. <b>15 - 01 - 2007</b>                  No. <b>360/KALIBEBER/2006</b>                  Luas. <b>368 m2</b> ✓</p>	<p>                  .....  <b>HARTANTO</b>                  .....                  NIP <b>010 067 995</b></p>
<p>i) PENUNJUK</p>	



11.25.11.11.4.00029

NIB : 11.25.11.11.00384

SURAT UKUR

Nomor 360 / Kalibeber / 2007 200.....

SEBIDANG TANAH TERLETAK DALAM

Propinsi : Jawa Tengah

Kabupaten / Kotamadya : Wonosobo

Kecamatan : Mojotengah

Desa / Kelurahan : Kalibeber

Peta : Peta pendaftaran Nomor Peta Pendaftaran : 49.1-36.068.14.9


Lembar : Kotak : A.3

Keadaan Tanah : Sebidang tanah pekarangan di atasnya berdiri bangunan rumah.

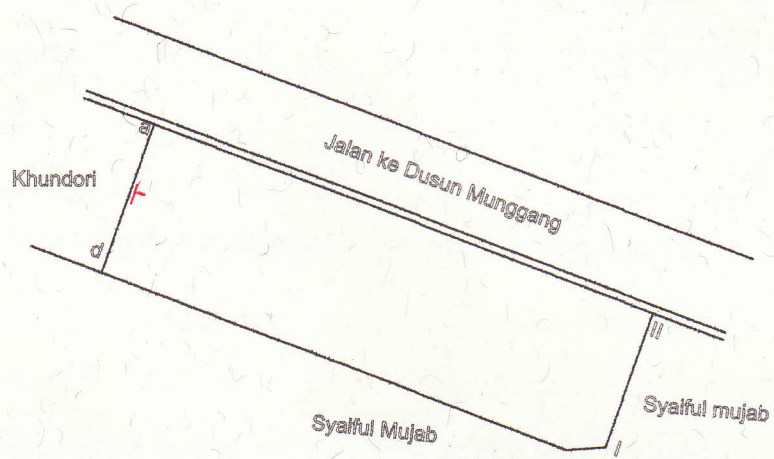
Tanda-tanda batas : Pada titik batas l s/d VI patok kayu dan tembok a-b berdiri didalam batas.

Luas : 368 M2. ( Tiga ratus enam puluh delapan meter persegi )

Penunjukan dan penetapan batas : Penunjuk batas oleh Mustofa ( Pemilik / Kuasa pemilik )



SKALA 1 : .....500.....



PENJELASAN : \_\_\_\_\_ batas tanah ini

