

28/II 07
BADAN PERTANAHAN NASIONAL




SERTIPIKAT
(TANDA BUKTI HAK)

**KANTOR PERTANAHAN
KABUPATEN / KOTAMADYA**

WONOSOBO

.....
11 • 25 • 11 • 11 • 4 • 00026.

BADAN PERTANAHAN NASIONAL



SERTIPIKAT

HAK : PAKSI No. 26.

PROPINSI :

KABUPATEN / KOTAMADYA :

KECAMATAN :

DESA / KELURAHAN :



DAFTAR ISIAN 307
No. 232/II/BPN /200..7.

DAFTAR ISIAN 208
No. 43/II/BPN /200..7.


KANTOR PERTANAHAN
KABUPATEN / KOTAMADYA

WONOSOBO

11 • 25 • 11 • 11 • 4 • 00026.

PENDAFTARAN - PERTAMA

Halaman :

<p>a) HAK : PAKAI No. : 26 Desa / Kel. : KALIBEBER ✓ Tgl. berakhirnya hak :</p>	<p>f) NAMA PEMEGANG HAK PEMERINTAH KABUPATEN WONOSOBO ✓ DI KABUPATEN WONOSOBO Tanggal lahir / akta pendirian</p>
<p>b) NIB 11.25.11.11.00386 ✓ Letak Tanah KALIBEBER</p>	
<p>c) ASAL HAK 1. Konversi / Penebangan Tisk 2. Pemberian hak PAKAI 3. Pemecahan / Pemisahan / Penggabungan bidang</p>	<p>g) PEMBUKUAN Wonosoba Tgl. 16 - 2 - 2007. Kepala Kantor Pertanahan Kabupaten / Kotamadya Wonosoba ttd. Drs. HARTANTO NIP 010 067 995</p>
<p>d) DASAR PENDAFTARAN 1. Daftar Isian 202 Tgl. No. 2. Surat Keputusan Tgl. 28 - 12 - 2006 No. 7-530.2-XII-II.25-9-2006 3. Permohonan Pemecahan / Pemisahan / Penggabungan bidang ✓ Tgl. 04 - 01 - 2007 No. 00038/2007</p>	<p>h) PENERBITAN SERTIPIKAT Wonosoba Tgl. 16 - 2 - 2007 Kepala Kantor Pertanahan Kabupaten / Kotamadya Wonosoba</p>
<p>e) SURAT UKUR Tgl. 15 - 01 - 2007 No. 362/KALIBEBER/2007 Luas. 3.008 m2 ✓</p>	<p> Drs. HARTANTO NIP 010 067 995</p>
<p>i) PENUNJUK</p>	

11.25.11.11.4.00026.

NIB : 11.25.11.11.00306

SURAT UKUR

Nomor 362 / Kalibeber / 2007 200.....

SEBIDANG TANAH TERLEKAT DALAM

Propinsi : Jawa Tengah

Kabupaten / Kotamadya : Wonorebo

Kecamatan : Mojotengah

Desa / Kelurahan : Kalibeber

Peta : Peta pendaftaran Nomor Peta Pendaftaran : 49.1.36.068.14.5

Lembar : Kotak C.D. 3.4.5


Keadaan Tanah : Sebidang tanah diatasnya berdiri bangunan rumah.

Tanda-tanda batas : Pada titik batas f s/d H patok kayu, dan tembok a-b; b-c berdiri didalam batas.

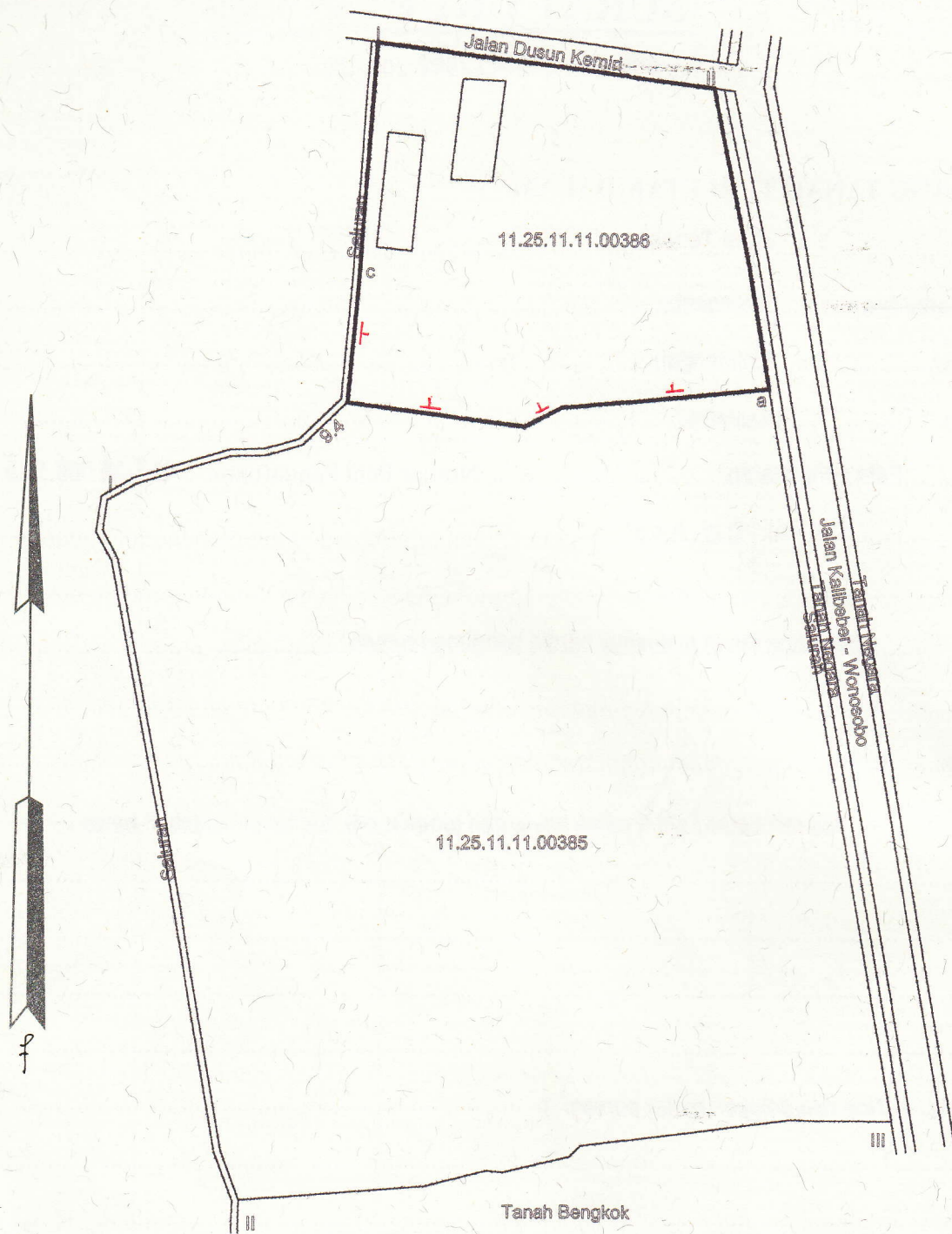
Luas : 3.008 M2. (- Tiga ribu delapan meter persegi -).

Penunjukan dan penetapan batas : Penunjuk batas oleh : Mustofa

(Pemilik / Kuasa pemilik)



SKALA 1 : 1000



PENJELASAN : _____ batas tanah ini

