

27


33A/A/09

-T-

AO 246180

DAFTAR ISIAN 206

BADAN PERTANAHAN NASIONAL



SERTIPIKAT (TANDA BUKTI HAK)




KANTOR PERTANAHAN
KABUPATEN / KOTAMADYA

W O K O S O D O -

1	1	•	2	5	•	1	1	•	1	1	•	4	•	0	0	0	0	3
---	---	---	---	---	---	---	---	---	---	---	---	---	---	---	---	---	---	---

AO 246180

BADAN PERTANAHAN NASIONAL



SERTIPIKAT

HAK : **PAKAL** No. **3**

PROVINSI : **JAWA - TENGAH**

KABUPATEN / KOTAMADYA : **WONOSOTO**

KECAMATAN : **MOJOTENGAH**

DESA / KELURAHAN : **KALIDIPET**

**KANTOR PERTANAHAN
KABUPATEN / KOTAMADYA**

WONOSOTO

DAFTAR ISIAN 208

No. **813/A/BPN/19-2001**

DAFTAR ISIAN 307


No. **0151/ANP - W/19**

11 • 25 • 11 • 11 • 4 • 00003

PENDAFTARAN - PERTAMA

Halaman :

<p>a) HAK : PAKAI. No. : 3 Desa / Kel. : KALITREPER. Tgl. berakhirnya hak :</p>	<p>f) NAMA PEMEGANG HAK = PEMERINTAH DESA KALITREPER = Tanggal lahir / akta pendirian</p>
<p>b) NIB 11.25.19.11.99034. Letak Tanah Kalibeber / sawah.</p>	<p>g) PEMBUKUAN Wonosobo, Tgl. 20-9-2001 Kepala Kantor Pertanahan Kabupaten / Kotamadya WONOSOBO.</p>
<p>c) ASAL HAK 1. Konversi Hk-k jaman 6.703.P.28.S.II. 2. Pemberian hak 3. Pemecahan / Pemisahan / Penggabungan bidang</p>	<p>ttt. Ir. TJIPTADI, SH. NIP 010 166 138.</p>
<p>d) DASAR PENDAFTARAN 1. Daftar Isian 202 Tgl. : 29 - 5 - 1999. No. : 519/A/ 1999. 2. Surat Keputusan Tgl. No. 3. Permohonan Pemecahan / Pemisahan / Penggabungan bidang Tgl. No.</p>	<p>h) PENERBITAN SERTIPIKAT Wonosobo, Tgl. 20-9-2001 Kepala Kantor Pertanahan Kabupaten / Kotamadya WONOSOBO.</p>
<p>e) SURAT UKUR Tgl. : 17 - 11 - 1999. No. : 34/PPK/ 1999. Luas. : 1.710.M2.</p>	<p>Ir. TJIPTADI, SH. NIP 010 166 138.</p>
<p>i) PENUNJUK WARKAH No.</p>	



(Handwritten signature)

AO 246180

DAFTAR ISIAN 207

11.25.11.11.4.00003

NIB : 11.25.19.11.00034

SURAT UKUR

Nomor : 34/BPN / 19.99

SEBIDANG TANAH TERLEKAT DALAM

Propinsi : Jawa Tengah.

Kabupaten / Kotamadya : Wonosoto.

Kecamatan : Mojotengah.

Desa / Kelurahan : Kalibeyer.

Peta : Nomor Peta Pendaftaran

Lembar : Kotak :

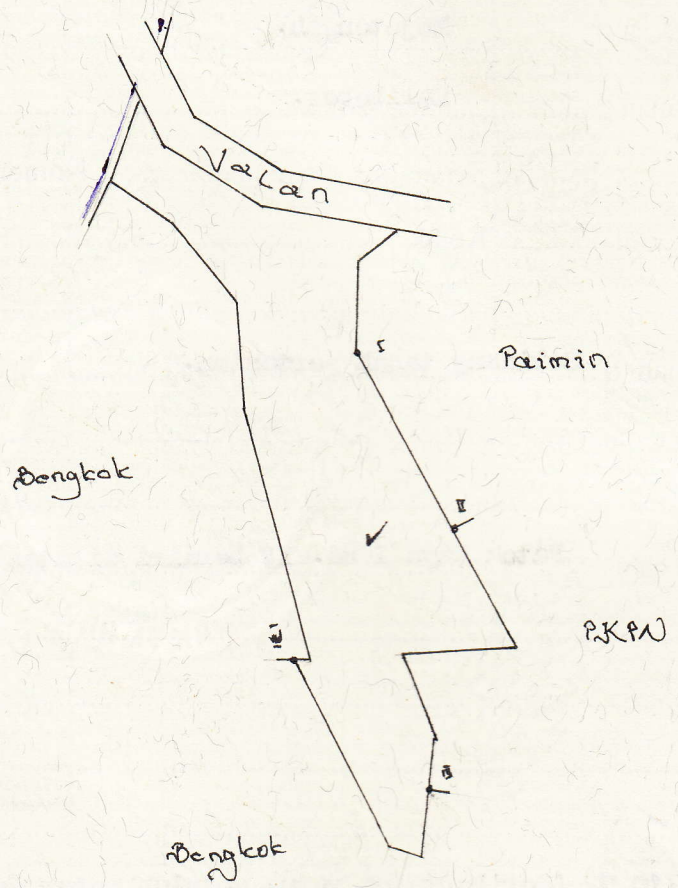
Kedadaan Tanah : Sebidang tanah pertanian.

Tanda-tanda batas : Patok kayu I sd. IV berlain di atas batas.

Luas : 1.710 M2 (Seribu tujuh ratus sepuluh meter persagi.)

Penunjukan dan penetapan batas : Kodiron.





PENJELASAN : batas tanah ini

001 240 00

