

31/II/07

BADAN PERTANAHAN NASIONAL




SERTIPIKAT (TANDA BUKTI HAK)

KANTOR PERTANAHAN
KABUPATEN / KOTAMADYA

WONOSOBO

11 • 25 • 11 • 11 • 4 • 00027

BADAN PERTANAHAN NASIONAL



SERTIPIKAT

HAK : **PAKAI** No. **27.**

PROPINSI : **JAWA TENGAH**

KABUPATEN / KOTAMADYA : **WONOSOBO**

KECAMATAN : **MOJOTENGAH**

~~BESA~~ / KELURAHAN : **KALIBEBER**



KANTOR PERTANAHAN
KABUPATEN / ~~KOTAMADYA~~
WONOSOBO

DAFTAR ISIAN 307
No. **234/II / BPN / 200.7.**


DAFTAR ISIAN 208
No. **44/II / BPN / 200.7.**

11 • 25 • 11 • 11 • 4 • 00027.

PENDAFTARAN - PERTAMA

Halaman :

<p>a) HAK : PAKAI No. : 27. Desa / Kel. : KALIBEBER ✓ Tgl. berakhirnya hak :</p>	<p>f) NAMA PEMEGANG HAK PEMERINTAH KABUPATEN WONOSOBO ✓ DI KABUPATEN WONOSOBO Tanggal lahir / akta pendirian</p>
<p>b) NIB 11.25.11.11.00382 ✓ Letak Tanah KALIBEBER</p>	<p>g) PEMBUKUAN Wonosobo Tgl. 16 - 2 - 2007. Kepala Kantor Pertanahan Kabupaten / Kotamadya Wonosobo</p>
<p>c) ASAL HAK 1. Konversi / Pengawasan Hak 2. Pemberian hak PAKAI 3. Pemecahan / Pemisahan / Penggabungan bidang</p>	<p>ttd. Drs. HARTANTO NIP 010 067 995</p>
<p>d) DASAR PENDAFTARAN 1. Daftar Isian 202 Tgl. No. 2. Surat Keputusan Tgl. 28 - 12 - 2006 No. 7-530.2-XII-IL/25-9-2006 3. Permohonan Pemecahan / Pemisahan / Penggabungan bidang Tgl. 04 - 01 - 2007 No. 00034/2007 ✓</p>	<p>h) PENERBITAN SERTIPIKAT Wonosobo Tgl. 16 - 2 - 2007 Kepala Kantor Pertanahan Kabupaten / Kotamadya Wonosobo Drs. HARTANTO NIP 010 067 995</p>
<p>e) SURAT UKUR Tgl. 13 - 01 - 2007 No. 358/KALIBEBER/2007 Luas. 305 m2 ✓</p>	<p>i) PENUNJUK</p>



11.25.11.11.4.00027

NIB : 11.25.11.11.00382

SURAT UKUR

Nomor : 358 / Kalibeber / 2007/200.....

SEBIDANG TANAH TERLETAK DALAM

Propinsi : Jawa Tengah

Kabupaten / Kotamadya : Wonosobo

Kecamatan : Mojotengah

Desa / Kelurahan : Kalibeber

Peta : Nomor Peta Pendaftaran : 49.1-36.069.02.2

Lembar : Kotak : E.1

Keadaan Tanah : Sebidang tanah pekarangan diatasnya berdiri bangunan rumah.

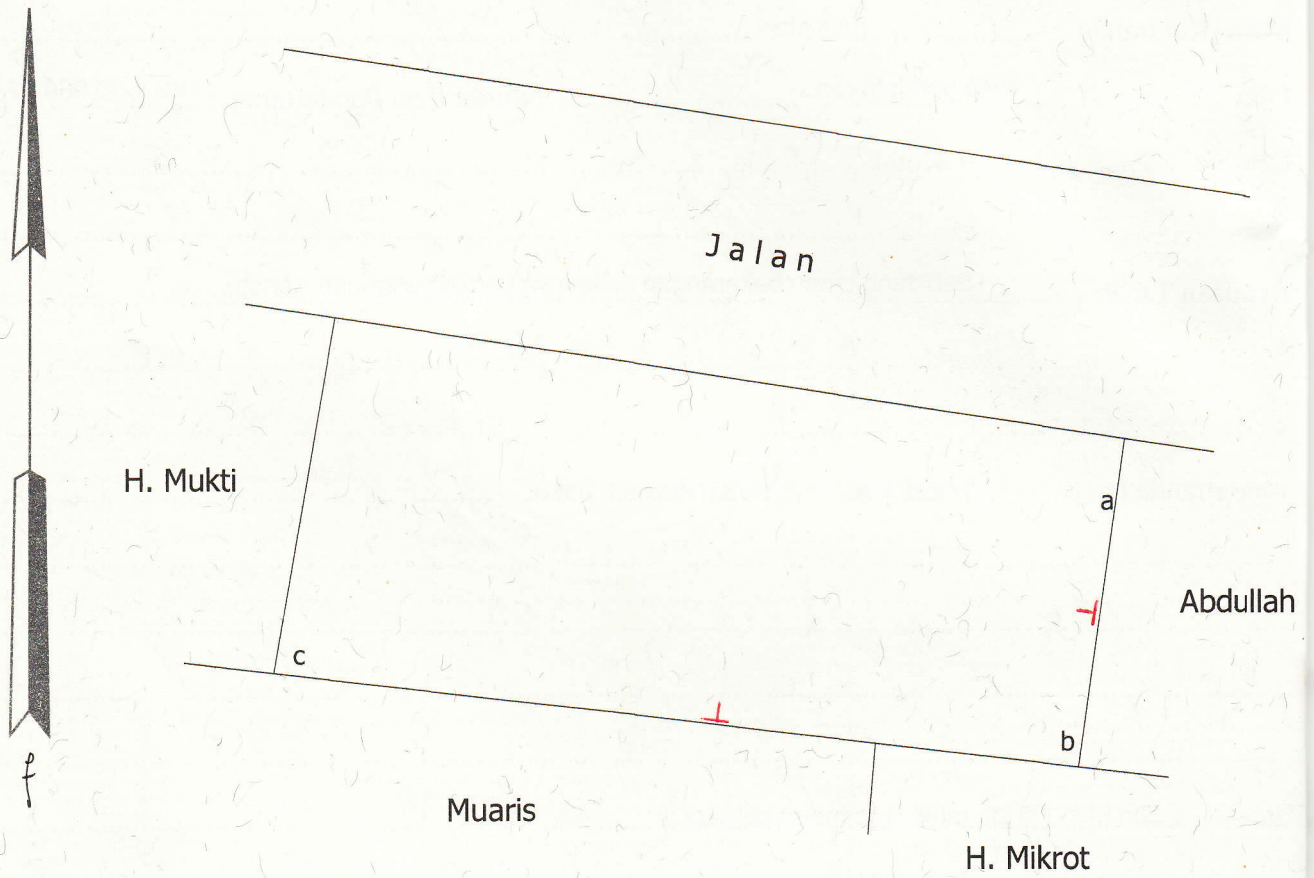
Tanda-tanda batas : Tembok a-b, b-c berdiri didalam batas.

Luas : 305.M2... (Tiga ratus lima meter persegi)

Penunjukan dan penetapan batas : Penunjuk batas oleh : Mustofa
(Pemilik / Kuasa pemilik)



SKALA 1 : 250



PENJELASAN : _____ batas tanah ini

