



AX 990953

H/AMJT 107  
DAFTAR ISIAN 206

25/11/07

# BADAN PERTANAHAN NASIONAL




## SERTIPIKAT (TANDA BUKTI HAK)

KANTOR PERTANAHAN  
KABUPATEN / KOTAMADYA  
WONOSOBO

11 • 25 • 11 • 11 • 4 • 000 30

# BADAN PERTANAHAN NASIONAL



## SERTIPIKAT

HAK : **PAKAI** No. **30**

PROPINSI :

**JAWA TENGAH**

KABUPATEN / KOTAMADYA :

**WONOSOBO**

KECAMATAN :

**MOJOTENGAH**

~~D~~ESA / KELURAHAN :

**KALIBEBER**

DAFTAR ISIAN 307


No. **240/II/BPN** /2007..

DAFTAR ISIAN 208

No. **41/II/BPN** /2007..

**KANTOR PERTANAHAN  
KABUPATEN / KOTAMADYA  
WONOSOBO**

11 • 25 • 11 • 11 • 4 • 00030

<p>a) HAK : <b>PAKAI</b>          No. : <b>30</b>          Desa / Kel. : <b>KALIBEBER</b> ✓          Tgl berakhirnya hak :</p>	<p>f) NAMA PEMEGANG HAK  <b>FEMERINTAH KAB. WONOSOBO</b> ✓  <b>DI KABUPATEN WONOSOBO</b>          Tanggal lahir / akta pendirian</p>
<p>b) NIB <b>11.25.11.11.00383</b>          Letak Tanah  <b>KALIBEBER</b> ✓</p>	
<p>c) ASAL HAK          1. <del>Konversi</del> / <del>Pencerasan Hak</del>          2. Pemberian hak  <b>PAKAI</b>          3. <del>Pemecahan / Pemisahan /</del>  <del>Penggabungan bidang</del></p>	<p>g) PEMBUKUAN          ..... <b>Wonosobo</b> ..... Tgl. <b>16 - 2 - 2007</b>.          Kepala Kantor Pertanahan          Kabupaten / <del>Kotamadya</del>          ..... <b>Wonosobo</b> .....          ttd.</p>
<p>d) DASAR PENDAFTARAN          1. Daftar Isian 202          Tgl.          No.          2. Surat Keputusan          Tgl. <b>28 - 12 - 2006</b>          No. <b>7-530.2-XII-II-25-9-2006</b>          3. Permohonan Pemecahan /          Pemisahan / Penggabungan bidang          Tgl. <b>04 - 01 - 2007</b>          No. <b>00035/2007</b> ✓</p>	<p>h) PENERBITAN SERTIPIKAT          ..... <b>Wonosobo</b> ..... Tgl. <b>16 - 2 - 2007</b>.          Kepala Kantor Pertanahan          Kabupaten / <del>Kotamadya</del>          ..... <b>Wonosobo</b> .....            NIP <b>010 067 995</b></p>
<p>e) SURAT UKUR          Tgl. <b>15 - 01 - 2007</b>          No. <b>359/KALIBEBER/2007</b>          Luas. <b>509 m2</b> ✓</p>	<p>..... <b>Wonosobo</b> .....          Kepala Kantor Pertanahan          Kabupaten / <del>Kotamadya</del>          ..... <b>Wonosobo</b> .....          NIP <b>010 067 995</b></p>
<p>i) PENUNJUK</p>	

11.25.11.11.4.00030

NIB : 11.25.11.11.00383

# SURAT UKUR

Nomor 359 / Kalibeber / 2007 200.....

## SEBIDANG TANAH TERLETAK DALAM

Propinsi : ..... : Jawa Tengah .....

Kabupaten / Kotamadya : ..... : Wonosobo .....

Kecamatan : ..... : Mojotengah .....

Desa / Kelurahan : ..... : Kalibeber .....

Peta : ..... Peta pendaftaran ..... Nomor Peta Pendaftaran : 49.1-36.069.02.3 .....

Lembar : ..... Kotak : A.1 .....

Keadaan Tanah : ..... Sebidang tanah sekarang diatasnya berdiri bangunan rumah .....




Tanda-tanda batas : ..... Tembok a-b, b-c, c-d, d-e, e-f, f-g, dan g-h berdiri didalam batas .....

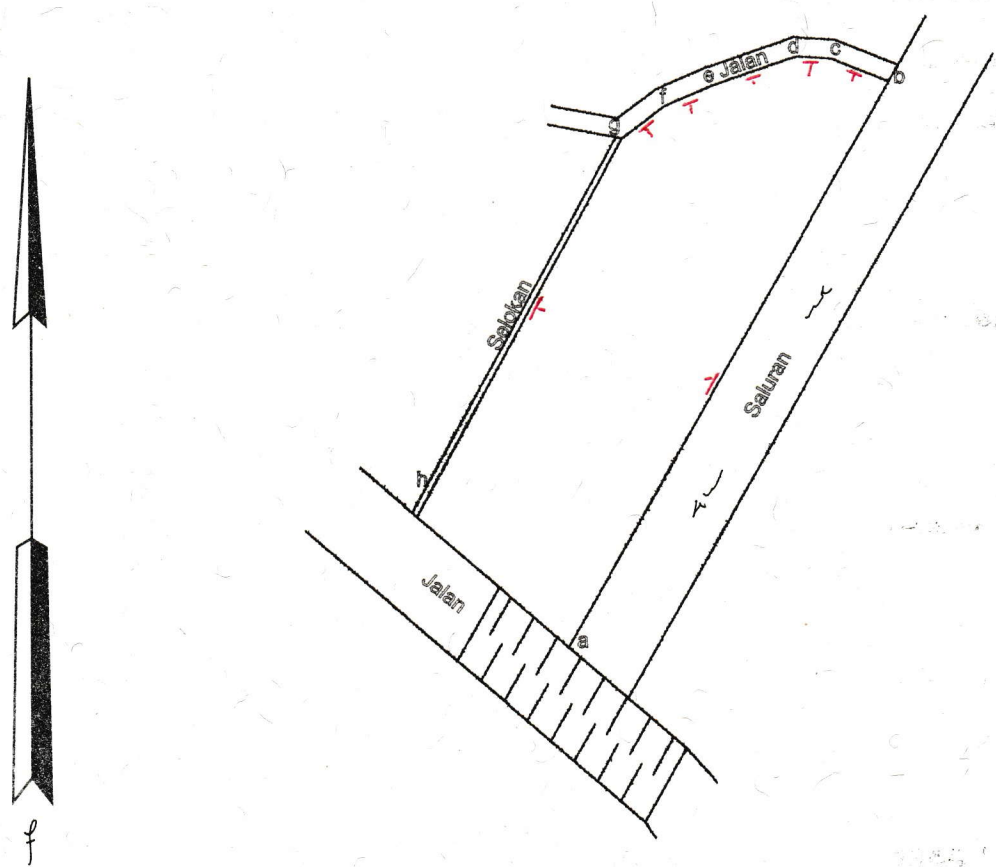
Luas : ..... 509.M2.. ( Lima ratus sembilan meter persegi. ) .....

Penunjukan dan penetapan batas : ..... Penunjuk batas oleh Mustofa .....

( Pemilik / Kuasa pemilik )



SKALA 1 : ..... 500 .....



PENJELASAN : \_\_\_\_\_ batas tanah ini

Hal lain - lain : ..... Surat Ukur ini merupakan kutipan dari Peta Bidang NIB : 11.25.11.11.00383

Daftar Isian 302 tgl. .... No. ....

Daftar Isian 307 tgl. .... No. ....

UNTUK SERTIPIKAT

.....Wonosobo..... Tgl. ....15...-01...-2000

.....Wonosobo... Tgl. 16 - 2 - 2007


Kepala Seksi Pengukuran dan Pendaftaran Tanah  
Kepala Seksi Survei, Pengukuran & Pemetaan

Kepala Kantor Pertanahan  
Kabupaten / Kotamadya  
Wonosobo

Kantor Pertanahan  
Kabupaten / Kotamadya  
Wonosobo



Drs. HARTANTO  
NIP 010 067 995



Kepala Seksi Survei, Pengukuran dan Pemetaan

ttd.

Ir. MULANA ARBANI  
NIP 750 004 379

Lihat surat ukur Pemisahan Nomor : ..... / 200.. Nomor hak : .....  
Penggabungan  
Pengganti

Dikeluarkan surat ukur		Luas	Nomor hak	Sisa luas
Tanggal	Nomor			

Sisanya diuraikan dalam surat ukur Nomor : ..... / 200..... Nomor hak .....