

09/3/07
BADAN PERTANAHAN NASIONAL



SERTIPIKAT
(TANDA BUKTI HAK)


**KANTOR PERTANAHAN
KABUPATEN / KOTAMADYA**

WONOSOBO

.....

1	1	•	2	5	•	1	1	•	1	1	•	4	•	0	0	0	2	5
---	---	---	---	---	---	---	---	---	---	---	---	---	---	---	---	---	---	---

BADAN PERTANAHAN NASIONAL WONOSOBO



MOJOTENGAH

WONOSOBO

SERTIPIKAT

PAKAI

HAK : No. 25 ✓

JAWA TENGAH

PROPINSI :

WONOSOBO

KABUPATEN / KOTAMADYA :

MOJOTENGAH

KECAMATAN :

KALIBEBER ✓

~~DESA~~ / KELURAHAN :

DAFTAR ISIAN 307

No. 230 / II / BPN / 200.7.

DAFTAR ISIAN 208


No. 42 / II / BPN / 200.7.

KANTOR PERTANAHAN
KABUPATEN / ~~KOTAMADYA~~
WONOSOBO

11 • 25 • 11 • 11 • 4 • 00025

PENDAFTARAN - PERTAMA

Halaman :

<p>a) HAK : PAKAI No. : 25 Desa / Kel. : KALIBEBER ✓ Tgl. berakhirnya hak :</p>	<p>f) NAMA PEMEGANG HAK PEMERINTAH KABUPATEN WONOSOBO ✓ DI KABUAPTEN WONOSOBO Tanggal lahir / akta pendirian</p>
<p>b) NIB 11.25.11.11.00381 ✓ Letak Tanah KALIBEBER</p>	
<p>c) ASAL HAK 1. Konversi / Pengalihan Hak 2. Pemberian hak PAKAI 3. Pemecahan / Pemisahan / Penggabungan bidang</p>	<p>g) PEMBUKUAN Wonosobo Tgl. 16 - 2 - 2007 Kepala Kantor Pertanahan Kabupaten / Kotamadya Wonosobo ttd.</p>
<p>d) DASAR PENDAFTARAN 1. Daftar Isian 202 Tgl. No. 2. Surat Keputusan Tgl. 28 - 12 - 2006 No. 7-530.2-XII-II.25-9-2006 3. Permohonan Pemecahan / Pemisahan / Penggabungan bidang Tgl. 04 - 01 - 2007 No. 00033/2007 ✓</p>	<p>Drs. HARTANTO NIP 010 067 995 h) PENERBITAN SERTIPIKAT Wonosobo Tgl. 16 - 2 - 2007 Kepala Kantor Pertanahan Kabupaten / Kotamadya Wonosobo</p>
<p>e) SURAT UKUR Tgl. 15 - 01 - 2007 No. 357/KALIBEBER/2007 Luas. 3.260 m²</p>	<p> Drs. HARTANTO NIP 010 067 995</p>
<p>i) PENUNJUK</p>	

11.25.11.11.4.00025

NIB : 11.25.11.11.00381

SURAT UKUR

Nomor 357 / Kalibeber / 2007 / 200

SEBIDANG TANAH TERLETAK DALAM

Propinsi : Jawa Tengah
Kabupaten / Kotamadya : Wonosobo
Kecamatan : Mojotengah
Desa / Kelurahan : Kalibeber

Peta : Peta pendaftaran Nomor Peta Pendaftaran : 49.1-36.069.02.6



Lembar : Kotak : C.2

Keadaan Tanah : Sebidang tanah pertanian berupa tanah sawah.

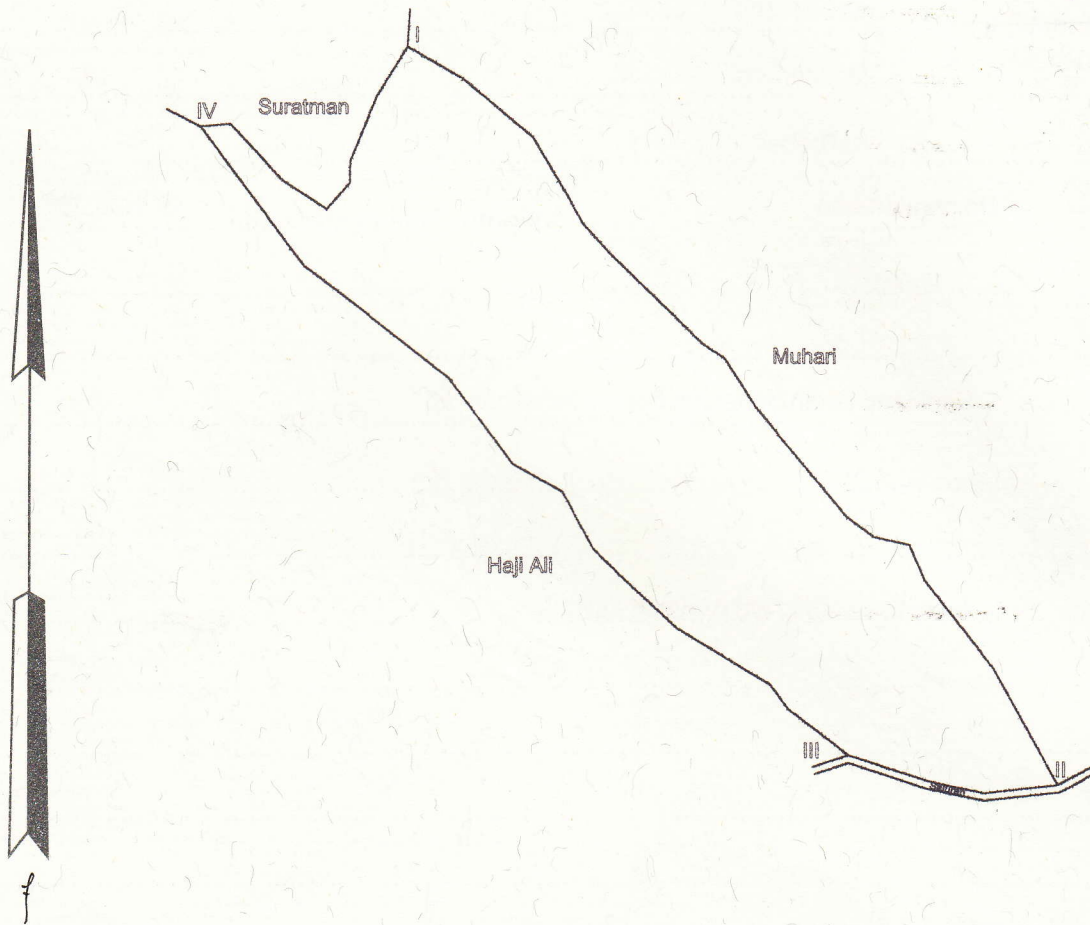
Tanda-tanda batas : Pada titik batas I/s/d IV patok kayu

Luas : 3.260 M2 (Tiga ribu dua ratus enam puluh meter persegi)

Penunjukan dan penetapan batas : Penunjuk batas oleh : Mustofa (Pemilik / Kuasa pemilik)



SKALA 1 :1000.....



PENJELASAN : _____ batas tanah ini

