

19

333/A/99

-1-

AO 246179

DAFTAR ISIAN 206

BADAN PERTANAHAN NASIONAL



SERTIPIKAT (TANDA BUKTI HAK)




KANTOR PERTANAHAN
KABUPATEN / KOTAMADYA

WONOSOBO.-

1	1	•	2	5	•	1	1	•	1	1	•	4	•	0	0	0	1	1
---	---	---	---	---	---	---	---	---	---	---	---	---	---	---	---	---	---	---

AO 246179

BADAN PERTANAHAN NASIONAL



SERTIPIKAT

HAK : **PAKAT.** No. **11**

PROPINSI

KABUPATEN / KOTAMADYA

KECAMATAN

DESA / KELURAHAN

JAWA - TENGAH

WONOSORO

MOJOTENGAH

KALIPETER

DAFTAR ISIAN 208

No. **821/A/390/192001**

DAFTAR ISIAN 307

No. **— /19**

**KANTOR-PERTANAHAN
KABUPATEN / KOTAMADYA**


WONOSORO

11 • 25 • 11 • 11 • 4 • 00011

PENDAFTARAN - PERTAMA

Halaman :

<p>a) HAK : PAKAI. No. : 11 Desa / Kel. : KALIDENER. Tgl. berakhirnya hak :</p>	<p>f) NAMA PEMEGANG HAK = PEMERINTAH DESA KALIDENER Tanggal lahir / akta pendirian</p>
<p>b) NIB 11.05.19.11.00026. Letak Tanah Krlibeber / Sawah.</p>	<p>g) PEMBUKUAN Wonosobo, Tgl. 20-9-2001 Kepala Kantor Pertanahan Kabupaten / Kotamadya WONOSORO.</p>
<p>c) ASAL HAK 1. Konversi Irak yasan 6.703. P.11.5.III. 2. Pemberian hak 3. Pemecahan / Pemisahan / Penggabungan bidang</p>	<p>h) PENERBITAN SERTIPIKAT Wonosobo, Tgl. 20-9-2001 Kepala Kantor Pertanahan Kabupaten / Kotamadya WONOSORO.</p>
<p>d) DASAR PENDAFTARAN 1. Daftar Isian 202 Tgl. : 29 - 5 - 1999. No. : 519/A/1999. 2. Surat Keputusan Tgl. No. 3. Permohonan Pemecahan / Pemisahan / Penggabungan bidang Tgl. No.</p>	<p>Ir. TJIPTADI, SH. NIP 010 166 138.</p>
<p>e) SURAT UKUR Tgl. : 17 - 11 - 1999. No. : 26/TPN/1999. Luas. : 1.470.M2.</p>	<p>Ir. TJIPTADI, SH. NIP 010 166 138.</p>
<p>i) PENUNJUK WARKAH No.</p>	



Handwritten signature of Ir. Tjiptadi, SH.

AO 246179

DAFTAR ISIAN 207

11 • 25 • 11 • 11 • 4 • 000 11

NIB : 11.25.19.11.00026

SURAT UKUR

Nomor : 26/BPN / 19.99

SEBIDANG TANAH TERLETAK DALAM

Jawa Tengah.

Propinsi

Konosobo.

Kabupaten / Kotamadya

Mojetengah.

Kecamatan

Kalibeber.

Desa / Kelurahan

Peta

Nomor Peta Pendaftaran

Lembar

Kotak

Keadaan Tanah

Sebidang tanah pertanian.

Tanda-tanda batas


Patok kayu I sd. IV berliri di atas batas.

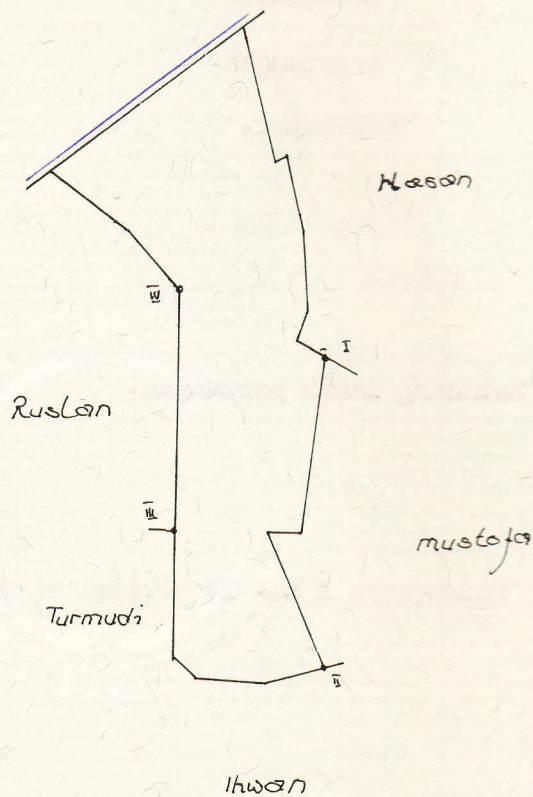
Luas

1.470 M2 (Seribu empat ratus tujuh puluh meter persegi.)

Penunjukan dan penetapan batas

Nasihin.





PENJELASAN : batas tanah ini

STIKER DA

