

22

341/A/99

-T-

AO 246166

DAFTAR ISIAN 206

Handwritten mark

# BADAN PERTANAHAN NASIONAL



## SERTIPIKAT (TANDA BUKTI HAK)



KANTOR PERTANAHAN  
KABUPATEN / KOTAMADYA

W O N O S O B O

11 • 25 • 11 • 11 • 4 • 00008

AO 246166

# BADAN PERTANAHAN NASIONAL



## SERTIPIKAT

HAK : ..... No. .... 8

PROVINSI : **JAWA - TENGAH.**

KABUPATEN / KOTAMADYA : **WONOSOBO.**

KECAMATAN : **MOJOTENGAH.**

D E S A / KELURAHAN : **KALITENDER.**



DAFTAR ISIAN 208

No. **B18/A/200** /19**2001**

DAFTAR ISIAN 307

No. .... /19 .....



**KANTOR PERTANAHAN  
KABUPATEN / KOTAMADYA**

**WONOSOBO.**

11.25.11.11.4.00008

**PENDAFTARAN - PERTAMA**

Halaman :

<p>a) <b>HAK : PAKAT.</b>                  No. : <b>8</b>                  Desa / Kel. : <b>KALIDEPER.</b>                  Tgl. berakhirnya hak :</p>	<p>f) <b>NAMA PEMEGANG HAK</b>                  = <b>PEMERINTAH DESA KALIDEPER</b>                  Tanggal lahir / akta pendirian</p>
<p>b) <b>NIB 11.25.19.11.00032.</b>                  Letak Tanah  <b>Blok Murgang/ Sawah.</b></p>	<p>g) <b>PEMBUKUAN</b>                  Wonosobo, Tgl. <b>20-9-2001</b>                  Kepala Kantor Pertanahan                  Kabupaten / Kotamadya  <b>WONOSOBO.</b></p>
<p>c) <b>ASAL HAK</b>                  1. <b>Konversi Hak yasan</b>  <b>0.982. P.42b.S.V.</b>                  2. <b>Pemberian hak</b>                  3. <b>Pemecahan / Pemisahan /</b>  <b>Penggabungan bidang</b></p>	<p>h) <b>PENERBITAN SERTIPIKAT</b>                  Ir. <b>TUJPTADI, SH.</b>                  NIP <b>010 166 138.</b>                  Wonosobo, Tgl. <b>20-9-2001</b>                  Kepala Kantor Pertanahan                  Kabupaten / Kotamadya  <b>WONOSODO.</b></p>
<p>d) <b>DASAR PENDAFTARAN</b>                  1. <b>Daftar Isian 202</b>                  Tgl. : <b>29 - 5 - 1999.</b>                  No. : <b>519/ A/1999.</b>                  2. <b>Surat Keputusan</b>                  Tgl.                  No.                  3. <b>Permohonan Pemecahan /</b>  <b>Pemisahan / Penggabungan bidang</b>                  Tgl.                  No.</p>	<p>                  Ir. <b>TUJPTADI, SH.</b>                  NIP <b>010 166 138.</b>                  Wonosobo, Tgl. <b>20-9-2001</b>                  Kepala Kantor Pertanahan                  Kabupaten / Kotamadya  <b>WONOSODO.</b></p>
<p>e) <b>SURAT UKUR</b>                  Tgl. : <b>17 - 11 - 1999.</b>                  No. : <b>32/IPN/1999.</b>                  Luas. : <b>7.100.M2.</b></p>	<p>                  Ir. <b>TUJPTADI, SH.</b>                  NIP <b>010 166 138.</b></p>
<p>i) <b>PENUNJUK</b>  <b>WARKAH No.</b></p>	<p></p>

AO 246166

DAFTAR ISIAN 207

NIB : 11.25.19.11.00032.

11 • 25 • 11 • 11 • 4 • 00 008

# SURAT UKUR

Nomor : 32/BPN ..... / 19 99

## SEBIDANG TANAH TERLETAK DALAM

Propinsi : Java Tengah.

Kabupaten / Kotamadya : Wonosobo.

Kecamatan : Mojo tengah.

Desa / Kelurahan : Kalibeber.

Peta : ..... Nomor Peta Pendaftaran : .....

Lembar : ..... Kotak : .....

Keadaan Tanah : Sebidang tanah pertanian.

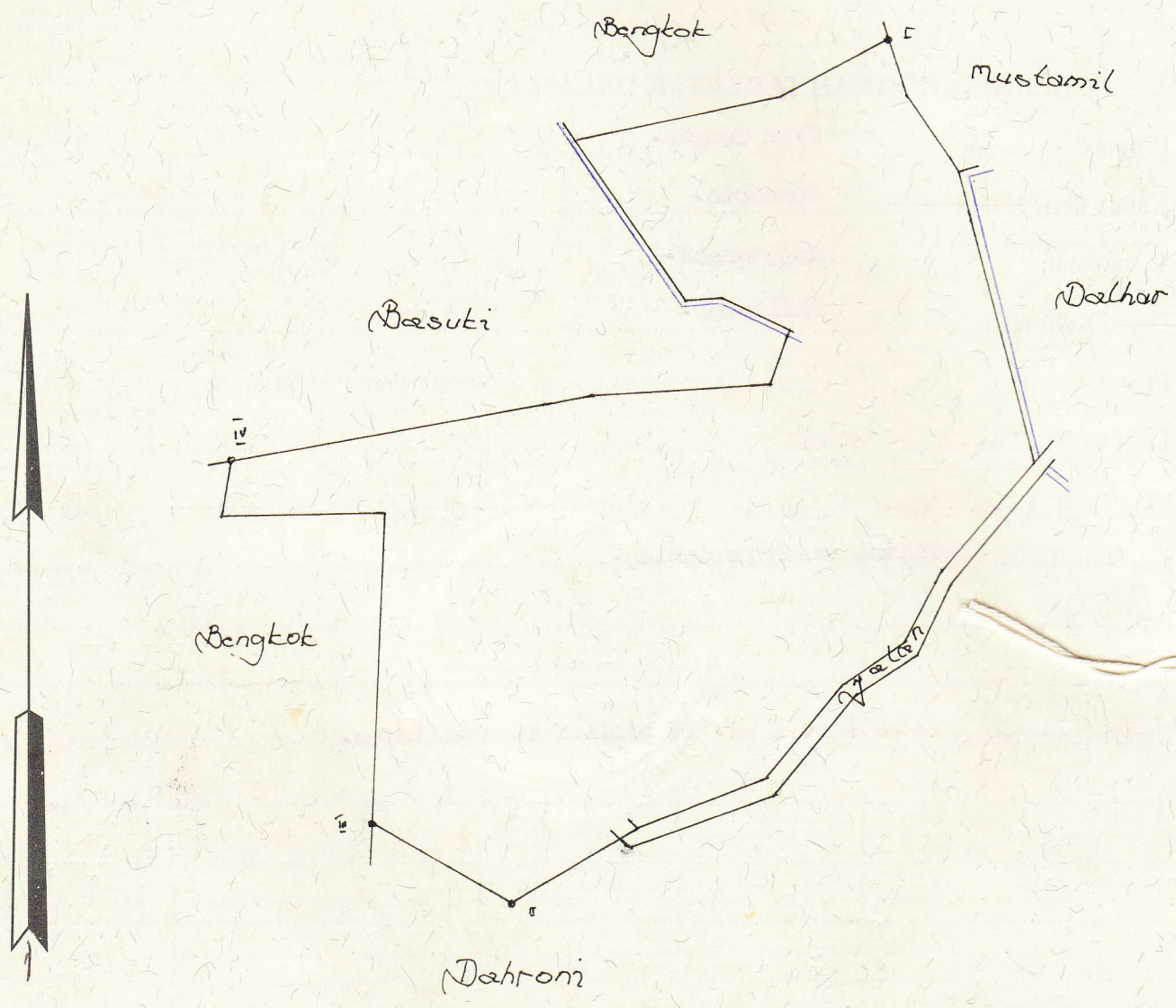
Tanda-tanda batas : Patok kayu I sd. IV berdiri di atas batas.

Luas : 7.100 M2 (Tujuh ribu seratus meter persegi.)

Penunjukan dan penetapan batas : Muhamad Rokhin.



SKALA 1 : ..... 1000 .....



PENJELASAN : ..... batas tanah ini

021045 09

