



BADAN PERTANAHAN NASIONAL



SERTIPIKAT (TANDA BUKTI HAK)




KANTOR PERTANAHAN
KABUPATEN / KOTAMADYA

.....
WONOSOBO.....

11	•	25	•	11	•	11	•	4	•	00007
----	---	----	---	----	---	----	---	---	---	-------



BADAN PERTANAHAN NASIONAL



SERTIPIKAT

HAK : PAKAT. No. 7

PROPINSI

KABUPATEN / KOTAMADYA : WONOSOBO

KECAMATAN : MOJOTEJEGAH

DESA / KELURAHAN : KALITUNTER

KANTOR PERTANAHAN
KABUPATEN / KOTAMADYA

WONOSOBO

DAFTAR ISIAN 208

No. 817 / A / 929 / 19-2001

DAFTAR ISIAN 307


No. - / 19

11 • 25 • 11 • 11 • 4 • 00007

PENDAFTARAN - PERTAMA

Halaman :

<p>a) HAK : PAKAI. No. : 7 Desa / Kel. : KALIDETER. Tgl. berakhirnya hak :</p>	<p>f) NAMA PEMEGANG HAK = PEMERINTAH DESA KALIDETER Tanggal lahir / akta pendirian</p>
<p>b) NIB 11.25.19.11.00031. Letak Tanah Kalibeter / sawah.</p>	<p>g) PEMBUKUAN Monosobo, Tgl. 20-9-2001 Kepala Kantor Pertanahan Kabupaten / Kotamadya MONOSOBO.</p>
<p>c) ASAL HAK 1. Konversi hak yasan C. 3. P.67.3.II. 2. Pemberian hak 3. Pemecahan / Pemisahan / Penggabungan bidang</p>	<p>ttt. Ir. TJ IPTADI, SH. NIP 010 166 138.</p>
<p>d) DASAR PENDAFTARAN 1. Daftar Isian 202 Tgl. : 29 - 5 - 1999. No. : 519/ A/ 1999. 2. Surat Keputusan Tgl. No. 3. Permohonan Pemecahan / Pemisahan / Penggabungan bidang Tgl. No.</p>	<p>h) PENERBITAN SERTIPIKAT Monosobo, Tgl. 20-9-2001 Kepala Kantor Pertanahan Kabupaten / Kotamadya MONOSOBO.</p>
<p>e) SURAT UKUR Tgl. : 17 - 11 - 1999. No. : 31/ TPI/ 1999. Luas. : 4.449.M2.</p>	<p>Ir. TJ IPTADI, SH. NIP 010 166 138.</p>
<p>i) PENUNJUK WARKAH</p>	



(Handwritten signature and date)
 Ir. **TJ IPTADI, SH.**
 NIP **010 166 138.**

AO 246169

DAFTAR ISIAN 207

11.25.11.11.4.00007

NIB : 11.25.19.11.00031.

SURAT UKUR

Nomor : 31/BPN / 19 99

SEBIDANG TANAH TERLETAK DALAM

Propinsi : Jawa Tengah.

Kabupaten / Kotamadya : Wonorejo.

Kecamatan : Mojotengah.

Desa / Kelurahan : Kalibober.

Peta : Nomor Peta Pendaftaran :

Lembar : Kotak :

Keadaan Tanah : Sebidang tanah pertanian.

Tanda-tanda batas : Patok kayu I sd. IV berdiri di atas batas.

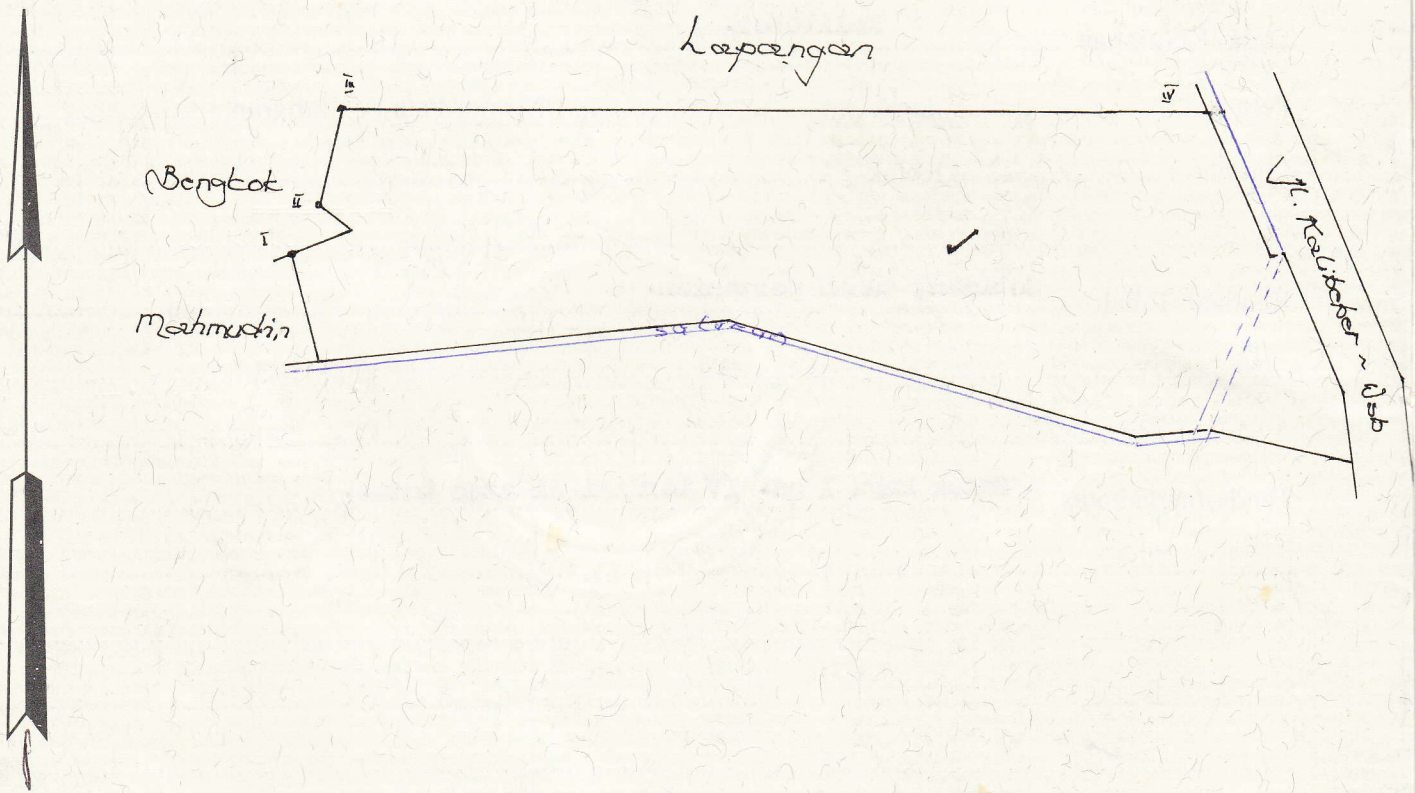


Luas : 4.440 M2 (Empat ribu empat ratus empat puluh meter persegi.)

Penunjukan dan penetapan batas : Abu Soeri.

SKALA 1 : 1000

1000000000



PENJELASAN : batas tanah ini

0000000000

