

KEMENTERIAN AGRARIA DAN TATA RUANG / BADAN PERTANAHAN NASIONAL REPUBLIK INDONESIA



009114
303 21/01/2021 675
302 17/12/2020 55987




SERTIPIKAT (TANDA BUKTI HAK)

KANTOR PERTANAHAN
KABUPATEN / KOTA

WONOSOBO

1	1	•	2	5	•	1	1	•	1	1	•	4	•	0	0	0	4	8
---	---	---	---	---	---	---	---	---	---	---	---	---	---	---	---	---	---	---

**KEMENTERIAN AGRARIA DAN TATA RUANG /
 BADAN PERTANAHAN NASIONAL
 REPUBLIK INDONESIA**



SERTIPIKAT

HAK : PAKAI No. 00048

PROVINSI : JAWA TENGAH

KABUPATEN / KOTA : WONOSOBO

KECAMATAN : MOJOTENGAH

D E S A / KELURAHAN : KALIBEBER

**KANTOR PERTANAHAN
 KABUPATEN / KOTA**

WONOSOBO

DAFTAR ISIAN 307

No. 2000 / 2021

DAFTAR ISIAN 208

No. 1088 / 2021

1 1 • 2 5 • 1 1 • 1 1 • 4 • 0 0 0 4 8

PENDAFTARAN - PERTAMA

Halaman :

<p>a) HAK : PAKAI</p> <p>No. : 00048</p> <p>Desa / Kel : KALIBEBER</p> <p>Tel. bawaknya hak : Untuk jangka waktu selama dipergunakan</p>	<p>d) NAMA PEMEGANG HAK</p> <p style="text-align: center;">PEMERINTAH KABUPATEN WONOSOBO</p> <p>Tanggal lahir / akta pendirian</p>
<p>b) NIB</p> <p>Letak Tanah : KALIBEBER</p>	<p>e) ASAL HAK</p> <p>1. Konversi</p> <p>2. Pemberian Hak dari Tanah Negara Aset Pemerintah Kabupaten Wonosobo.</p> <p>3. Pemecahan / Pemisahan / Penggabungan bidang</p>
<p>d) DASAR PENDAFTARAN</p> <p>1. Daftar Isian 202</p> <p>Tgl. No. : Kakantah</p> <p>2. Surat Keputusan Kab. Wonosobo 20/01/2021</p> <p>Tgl. No. : 00007/SKHP/BPN-11.25/I/2021</p> <p>3. Permohonan Pemecahan / Pemisahan / Penggabungan bidang</p> <p>Tgl. No. :</p>	<p>g) PEMBUKUAN</p> <p style="text-align: center;">Wonosobo, 28/01/2021</p> <p style="text-align: center;">Kepala Kantor Pertanahan Kabupaten / Kota Wonosobo</p> <p style="text-align: center;">td BUDIONO, A.Pth., M.H. 197004021989031003 NIP</p>
<p>e) SURAT UKUR</p> <p>Tgl. No. : 22/01/2021 00414/Kalibeber/2021</p> <p>Luas : 1.884 M²</p>	<p>h) PENERBITAN SERTIPIKAT</p> <p style="text-align: center;">Wonosobo, 28/01/2021</p> <p style="text-align: center;">Kepala Kantor Pertanahan Kabupaten / Kota Wonosobo</p> <p style="text-align: center;">BUDIONO, A.Pth., M.H. 197004021989031003 NIP</p>
<p>ii) PENUNJUK</p> <ul style="list-style-type: none"> - Dipergunakan untuk Sawah. - Hak Pakai ini tidak boleh dipergunakan untuk tujuan lain / dialihkan haknya tanpa persetujuan tertulis dan Kepala Kantor Pertanahan Kabupaten Wonosobo. 	



AAS310034

DAFTAR ISIAN 207

1 1 • 2 5 • 1 1 • 1 1 • 4 • 0 0 0 4 8

NIB : 11251111.01803

SURAT UKUR

Nomor : 00414/Kalibeber/2021

SEBIDANG TANAH TERLETAK DALAM

Provinsi : JAWA TENGAH

Kabupaten / Kota : WONOSOBO

Kecamatan : MOJOTENGAH

Desa / Kelurahan : KALIBEBER

Peta : Pendaftaran Nomor Peta Pendaftaran 49.1-36.068-14-9

Lembar : Kotak : A1

Keadaan Tanah : Sebidang tanah pertanian


Tanda-tanda batas : Telah terpasang sesuai dengan Peraturan Pemerintah Nomor 24 Tahun 1997 jo Peraturan Menteri Negara Agraria/ Kepala Badan Pertanahan Nasional Nomor 3 Tahun 1997 Pasal 22 Ayat 1.

Luas : 1.884 m2 (Seribu Delapan Ratus Delapan Puluh Empat Meter Persegi)

Penunjukan dan penetapan batas : Batas-batas ditunjukkan oleh :

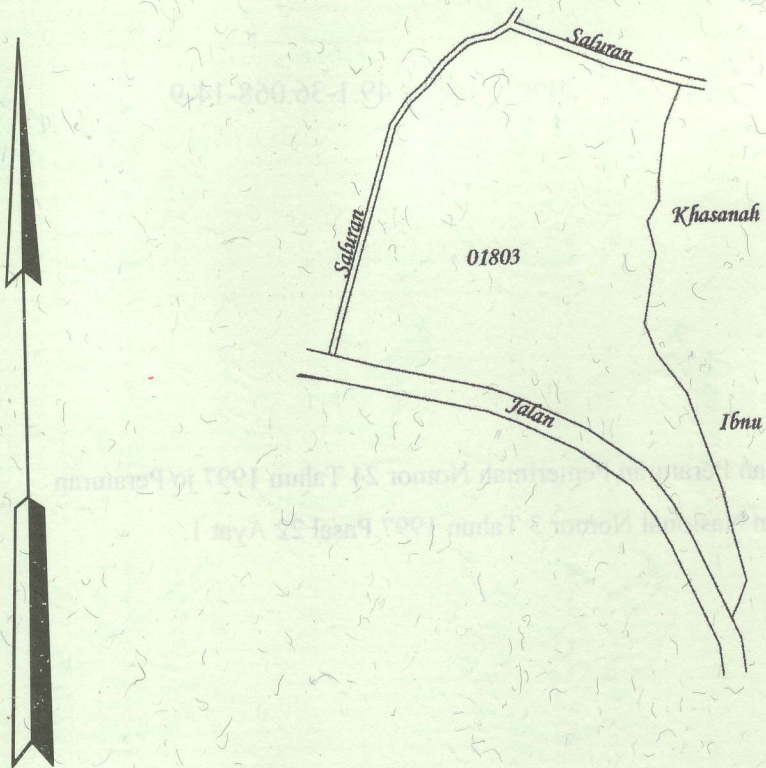
ONE ANDANG WARDOYO (pemohon/ kuasa pemohon) dan disetujui oleh pihak-pihak berbatasan.

Ditetapkan dan diukur oleh Dinta Avrila Pinandita



1000

SKALA 1 :



Koordinat Titik Tengah : $X=244550.4826$ $Y=689542.6052$

PENJELASAN : batas tanah ini

