


31/II/07

# BADAN PERTANAHAN NASIONAL




## SERTIPIKAT (TANDA BUKTI HAK)

KANTOR PERTANAHAN  
KABUPATEN / KOTAMADYA

WONOSOBO

11 • 25 • 11 • 11 • 4 • 00023

# BADAN PERTANAHAN NASIONAL



## SERTIPIKAT

HAK : PAKAI No. 23 ✓

PROPINSI : JAWA TENGAH

KABUPATEN / KOTAMADYA : WONOSOBO

KECAMATAN : MOJOTENGAH

DESA / KELURAHAN : KALIBEBER ✓

DAFTAR ISIAN 307

No. 226/II/BPN /200.7...

DAFTAR ISIAN 208

No. 40/II/BPN /200.7.

**KANTOR PERTANAHAN  
KABUPATEN / KOTAMADYA  
WONOSOBO**

11 • 25 • 11 • 11 • 4 • 00023

<p>a) HAK : <b>PAKAI</b>                  No. : <b>23</b>                  Desa / Kel. : <b>KALIBEBER</b> ✓                  Tgl. berakhirnya hak :</p>	<p>f) NAMA PEMEGANG HAK  <b>PEMERINTAH KABUPATEN WONOSOBO</b> ✓  <b>KABUPATEN WONOSOBO</b>                  Tanggal lahir / akta pendirian</p>
<p>b) NIB : <b>11.25.11.11.00379</b> ✓                  Letak Tanah  <b>KALIBEBER</b></p>	
<p>c) ASAL HAK                  1. <b>Konversi / Penerimaan Hak</b>                  2. <b>Pemberian hak</b>  <b>PAKAI</b>                  3. <b>Pemecahan / Pemisahan / Penggabungan bidang</b></p>	<p>g) PEMBUKUAN                  ..... <b>Wonosobo</b> ..... Tgl. <b>16 - 2 - 2007</b> .....                  Kepala Kantor Pertanahan                  Kabupaten / Kotamadya                  ..... <b>Wonosobo</b> .....</p>
<p>d) DASAR PENDAFTARAN                  1. <b>Daftar Isian 202</b>                  Tgl. ....                  No. ....</p>	<p>..... <b>Drs. HARTANTO</b> .....                  NIP <b>010 067 995</b></p>
<p>2. <b>Surat Keputusan</b>                  Tgl. <b>28 - 12 - 2006</b>                  No. <b>7-530.2-XII-II.25-9-2006</b></p> <p>3. <b>Permohonan Pemecahan / Pemisahan / Penggabungan bidang</b>                  Tgl. <b>04 - 01 - 2007</b> ✓                  No. <b>00031/2007</b> ✓</p>	<p>h) PENERBITAN SERTIPIKAT                  ..... <b>Wonosobo</b> ..... Tgl. <b>16 - 2 - 2007</b> .....                  Kepala Kantor Pertanahan                  Kabupaten / Kotamadya                  ..... <b>Wonosobo</b> .....</p>
<p>e) SURAT UKUR                  Tgl. <b>15 - 01 - 2007</b>                  No. <b>255/KALIBEBER/2007</b>                  Luas. <b>1.605 m2</b> ✓</p>	<p>..... <b>Drs. HARTANTO</b> .....                  NIP <b>010 067 995</b></p>
<p>i) PENUNJUK</p>	



11.25.11.00023

NIB : 11.25.11.11.00379

SURAT UKUR

Nomor 255 / Kalibeber / 2007 / 200

SEBIDANG TANAH TERLETAK DALAM

Propinsi : Jawa Tengah
Kabupaten / Kotamadya : Wonosobo
Kecamatan : Mojotengah
Desa / Kelurahan : Kalibeber
Peta : Peta pendaftaran Nomor Peta Pendaftaran : 49.1-36.068.15.7



Lembar : Kotak : B. 2.3

Keadaan Tanah : Sebidang tanah pertanian berupa tanah sawah.

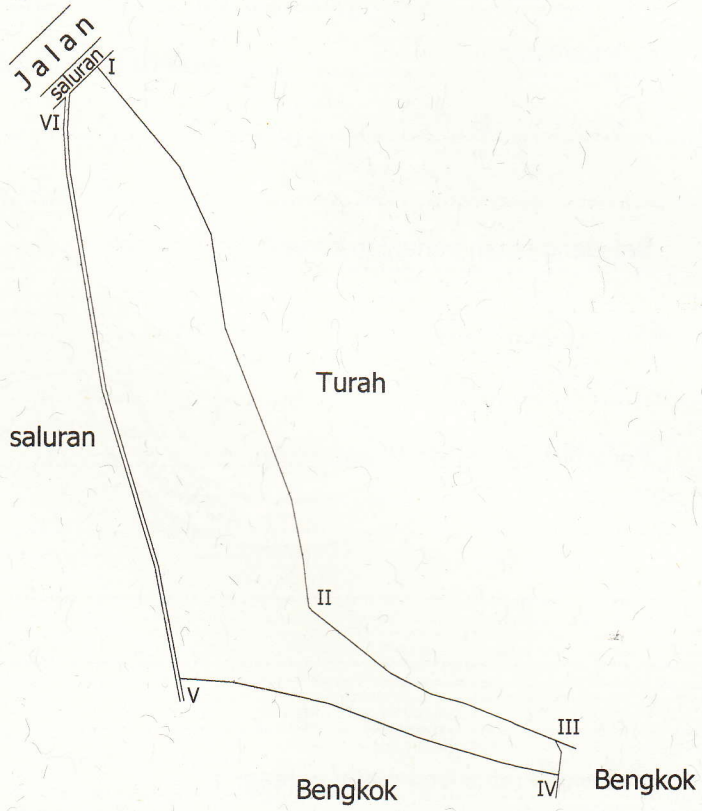
Tanda-tanda batas : Pada titik batas I s/d VI patok kayu

Luas : 1.605 M2. ( Seribu enam ratus lima meter persegi )

Penunjukan dan penetapan batas : Penunjuk batas oleh : Mustofa ( Pemilik / Kuasa pemilik )



SKALA 1 : ..... 1000 .....



PENJELASAN : \_\_\_\_\_ batas tanah ini

