

32/II/07  
**BADAN PERTANAHAN NASIONAL**




**SERTIPIKAT**  
**(TANDA BUKTI HAK)**

**KANTOR PERTANAHAN  
KABUPATEN / KOTAMADYA  
WONOSOBO**

.....

1	1	•	2	5	•	1	1	•	1	1	•	4	•	0	0	0	2	4
---	---	---	---	---	---	---	---	---	---	---	---	---	---	---	---	---	---	---

# BADAN PERTANAHAN NASIONAL



## SERTIPIKAT

HAK : **PAKAI** No. **24**

PROPINSI : **JAWA TENGAH**

KABUPATEN / KOTAMADYA : **WONOSOBO**

KECAMATAN : **MOJOTENGAH**

~~DESA~~ / KELURAHAN : **KALIBEBER**

DAFTAR ISIAN 307  
No. **228/II/BPN/2007.**

DAFTAR ISIAN 208  
No. **41/II/BPN/2007.**

KANTOR PERTANAHAN  
KABUPATEN / KOTAMADYA  
**WONOSOBO**

11 • 25 • 11 • 11 • 4 • 00024

<p>a) HAK : <b>PAKAI</b>                  No. : <b>24</b>                  Desa / Kel. : <b>KALIBEBER</b>                  Tgl. berakhirnya hak :</p>	<p>f) NAMA PEMEGANG HAK  <b>PEMERINTAH KABUPATEN WONOSOBO</b>  <b>DI KABUPATEN WONOSOBO</b>                  Tanggal lahir / akta pendirian</p>
<p>b) NIB <b>11.25.11.11.00380</b>                  Letak Tanah  <b>KALIBEBER</b></p>	
<p>c) ASAL HAK                  1. <del>Konversi</del> / <b>Penerasan Hak</b>                  2. Pemberian hak  <b>PAKAI</b>                  3. <del>Pemecahan / Pemisahan /</del>  <b>Penggabungan bidang</b></p>	<p>g) PEMBUKUAN                  Wonosobo Tgl. <b>16 - 2 - 2007</b>                  Kepala Kantor Pertanahan                  Kabupaten / Kotamadya  <b>Wonosobo</b>                  ttd.</p>
<p>d) DASAR PENDAFTARAN                  1. Daftar Isian 202                  Tgl.                  No.                  2. Surat Keputusan                  Tgl. <b>28 - 12 - 2006</b>                  No. <b>7-530.2-XII-IL.25-9-2006</b>                  3. Permohonan Pemecahan /                  Pemisahan / Penggabungan bidang                  Tgl. <b>04 - 01 - 2007</b>                  No. <b>00032/2007</b></p>	<p>h) PENERBITAN SERTIPIKAT                  Wonosobo Tgl. <b>16 - 2 - 2007</b>                  Kepala Kantor Pertanahan                  Kabupaten / Kotamadya  <b>Wonosobo</b>                  Drs. HARTANTO                  NIP <b>010 067 995</b></p>
<p>e) SURAT UKUR                  Tgl. <b>15 - 01 - 2007</b>                  No. <b>356/KALUBEKER/2007</b>                  Luas. <b>3.358 m<sup>2</sup></b></p>	<p>Drs. HARTANTO                  NIP <b>010 067 995</b></p>
<p>i) PENUNJUK</p>	



DAFTAR ISIAN 207

11 • 25 • 11 • 11 • 4 • 00024

NIB : 11.25.11.11.00380

SURAT UKUR

Nomor 356 / Kalibeber / 2007 / 200

SEBIDANG TANAH TERLETAK DALAM

Propinsi : Jawa Tengah
Kabupaten / Kotamadya : Wonosobo
Kecamatan : Mojotengah
Desa / Kelurahan : Kalibeber
Peta : Peta pendaftaran Nomor Peta Pendaftaran : 49.1-36.068.15.7



Lembar : Kotak : A 2

Kadaan Tanah : Sebidang tanah pertanian berupa tanah sawah.

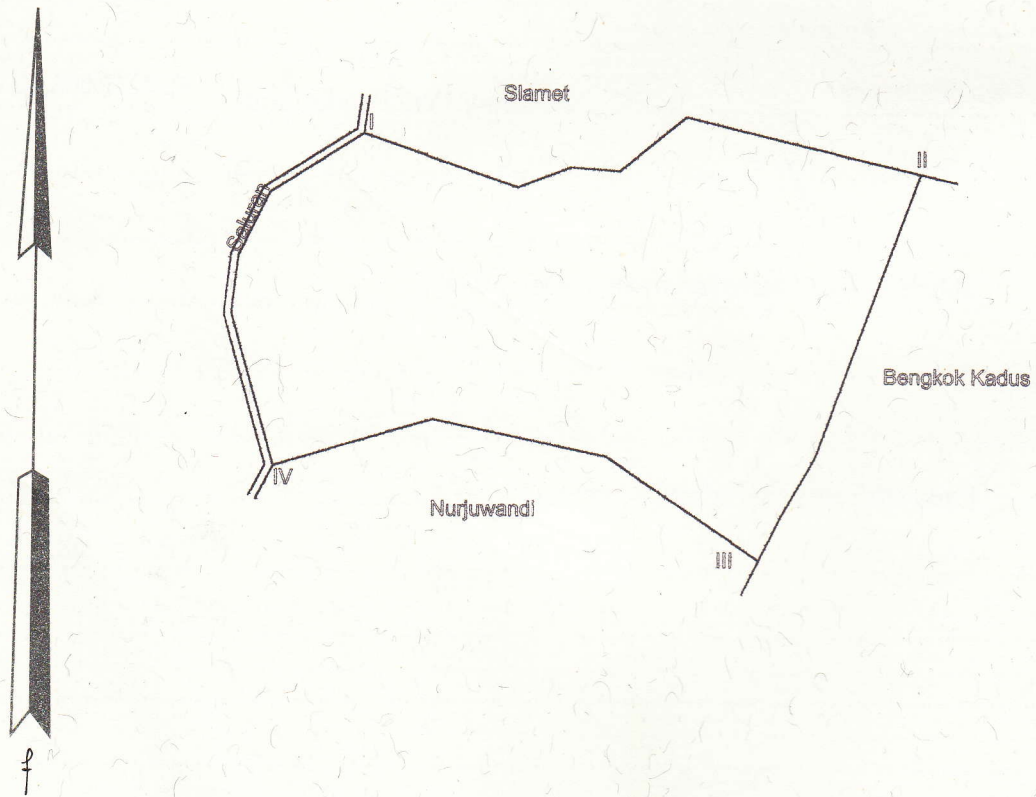
Tanda-tanda batas : Pada titik batas I s/d IV patok kayu.

Luas : 3.358 M2. ( Tiga ribu tiga ratus lima puluh delapan meter persegi )

Penunjukan dan penetapan batas : Penunjuk batas oleh : Mustofa ( Pemilik / Kuasa pemilik )



SKALA 1 : ..... 1000 .....



PENJELASAN : \_\_\_\_\_ batas tanah ini

