

AAS310049

DAFTAR ISIAN 206

KEMENTERIAN AGRARIA DAN TATA RUANG / BADAN PERTANAHAN NASIONAL REPUBLIK INDONESIA



00908
303 21/01/2021 641
302 17/12/2020 55925




SERTIPIKAT (TANDA BUKTI HAK)

KANTOR PERTANAHAN
KABUPATEN / KOTA
WONOSOBO

1 1 • 2 5 • 1 1 • 1 1 • 4 • 0 0 0 3 8

KEMENTERIAN AGRARIA DAN TATA RUANG /
BADAN PERTANAHAN NASIONAL
REPUBLIC INDONESIA



SERTIPIKAT

HAK : PAKAI No. 00038

PROVINSI : JAWA TENGAH

KABUPATEN / KOTA : WONOSOBO

KECAMATAN : MOJOTENGAH

D E S A / KELURAHAN : KALIBEBER

KANTOR PERTANAHAN
KABUPATEN / KOTA

WONOSOBO

DAFTAR ISIAN 307

No. 1988 / 2021

DAFTAR ISIAN 208

No. 1077 / 2021

1 1 • 2 5 • 1 1 • 1 1 • 4 • 0 0 0 3 8

PENDAFTARAN - PERTAMA

Halaman :

<p>a) HAK : PAKAI 00038 No. : Desa / Kel : KALIBEBER Tgl. berakhirnya hak : Untuk jangka waktu selama dipergunakan :</p>	<p>f) NAMA PEMEGANG HAK : PEMERINTAH KABUPATEN WONOSOBO</p>
<p>b) NIB : 11251111.01796 Lokasi : KALIBEBER</p>	<p>Tanggal lahir / akta pendirian :</p>
<p>c) ASAL HAK : 1. Konversi 2. Pemberian Hak dari Tanah Negara Aset Pemerintah Kabupaten Wonosobo. 3. Pemecahan / Pemisahan / Penggabungan bidang</p>	<p>g) PEMBUKUAN : Wonosobo, 28/01/2021 Kepala Kantor Pertanahan Kabupaten / Kota Wonosobo BUDIONO, A.Ptnh., M.H. NIP. 197004021989031003</p>
<p>d) DASAR PENDAFTARAN : 1. Daftar Isian 202 Tgl. : No. : 2. Surat Keputusan : Kakantah Kab. Wonosobo 20/01/2021 Tgl. : No. : 00017/SKHP/BPN-11.25/I/2021 3. Permohonan Pemecahan / Pemisahan / Penggabungan bidang Tgl. : No. :</p>	<p>h) PENERBITAN SERTIPIKAT : Wonosobo, 28/01/2021 Kepala Kantor Pertanahan Kabupaten / Kota Wonosobo BUDIONO, A.Ptnh., M.H. NIP. 197004021989031003</p>
<p>e) SURAT UKUR : Tgl. : 22/01/2021 No. : 00408/Kalibeber/2021 Luas : 3.239 M²</p>	<p>BUDIONO, A.Ptnh., M.H. NIP. 197004021989031003</p>
<p>i) PENUNJUK : - Dipergunakan untuk Sawah. - Hak Pakai ini tidak boleh dipergunakan untuk tujuan lain / dialihkan haknya tanpa persetujuan tertulis dari Kepala Kantor Pertanahan Kabupaten Wonosobo.</p>	



AAS310049

DAFTAR ISIAN 207

NIB : 11251111.01796

1	1	•	2	5	•	1	1	•	1	1	•	4	•	0	0	0	3	8
---	---	---	---	---	---	---	---	---	---	---	---	---	---	---	---	---	---	---

SURAT UKUR

Nomor : **00408/Kalibeber/2021**

SEBIDANG TANAH TERLETAK DALAM

Provinsi : **JAWA TENGAH**

Kabupaten / Kota : **WONOSOBO**

Kecamatan : **MOJOTENGAH**

Desa / Kelurahan : **KALIBEBER**

Peta : Pendaftaran Nomor Peta Pendaftaran **49.1-36.069-02-3**

Lembar : Kotak **E1**

Keadaan Tanah : **Sebidang tanah pertanian**

Tanda-tanda batas : **Telah terpasang sesuai dengan Peraturan Pemerintah Nomor 24 Tahun 1997 jo Peraturan**

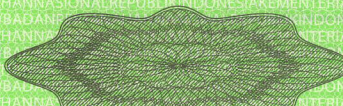
Menteri Negara Agraria/ Kepala Badan Pertanahan Nasional Nomor 3 Tahun 1997 Pasal 22 Ayat 1.

Luas : **3.239 m2 (Tiga Ribu Tiga Puluh Sembilan Meter Persegi)**

Penunjukan dan penetapan batas : **Batas-batas ditunjukkan oleh :**

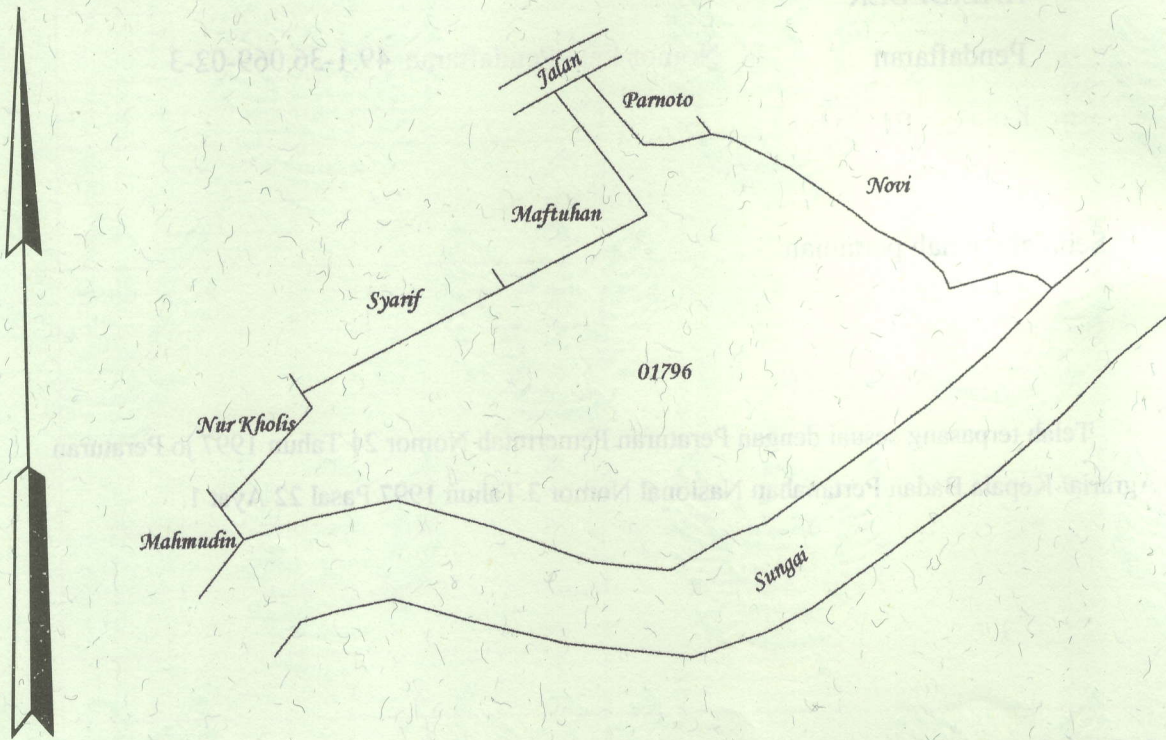
ONE ANDANG WARDOYO (pemohon/ kuasa pemohon) dan disetujui oleh pihak-pihak berbatasan.

Ditetapkan dan diukur oleh Dinta Avrila Pinandita.



1000

SKALA 1 :



Koordinat Titik Tengah : $X=244910.9173$ $Y=690073.6578$

PENJELASAN : batas tanah ini

